



**МИНИСТЕРСТВО ПО УПРАВЛЕНИЮ
ИМУЩЕСТВОМ И ГРАДОСТРОИТЕЛЬНОЙ
ДЕЯТЕЛЬНОСТИ ПЕРМСКОГО КРАЯ**

П Р И К А З

25.03.2022

№ 31-02-1-4-485

**Об утверждении проекта
планировки территории и
проекта межевания территории,
предусматривающих
размещения объекта
«Реконструкция участка шоссе
Космонавтов от р. Мулянка
до аэропорта «Большое Савино»**

В соответствии со статьей 45 Градостроительного кодекса Российской Федерации, статьей 19 Закона Пермского края от 14 сентября 2011 г. № 805-ПК «О градостроительной деятельности в Пермском крае», пунктами 3.14, 3.81.12 Положения о Министерстве по управлению имуществом и градостроительной деятельности Пермского края, утвержденного постановлением Правительства Пермского края от 15 декабря 2006 г. № 88-п, на основании обращений Краевого государственного бюджетного учреждения «Управление автомобильных дорог и транспорта» Пермского края от 28 декабря 2021 г. № 44-001у-06-01исх-647, от 25 февраля 2022 г. № 44-001у-06-01исх-135

ПРИКАЗЫВАЮ:

1. Утвердить прилагаемые проект планировки территории и проект межевания территории, предусматривающие размещения объекта «Реконструкция участка шоссе Космонавтов от р. Мулянка до аэропорта «Большое Савино» (далее – документация по планировке территории) в составе:

1.1. Раздел 1. Проект планировки территории, шифр 17789-ППМТ;

1.2. Раздел 2. Проект межевания территории, шифр 17789-ППМТ.

2. Отделу планирования градостроительной деятельности управления градостроительной деятельности Министерства по управлению имуществом и градостроительной деятельности Пермского края (далее – Министерство) в течение 7 дней с даты подписания настоящего приказа обеспечить направление утвержденной документации по планировке территории главе города Перми, главе Савинского сельского поселения Пермского муниципального района Пермского края.



4. Начальнику отдела планирования градостроительной деятельности управления градостроительной деятельности Министерства Кильдибаевой Ю.Н. обеспечить опубликование настоящего приказа в Бюллетене законов Пермского края, правовых актов губернатора Пермского края, Правительства Пермского края, исполнительных органов государственной власти Пермского края, размещение на официальном сайте Министерства и направление настоящего приказа в органы и структурные подразделения согласно приказу Министерства от 20 июня 2019 г. № СЭД-31-02-2-2-689 «О назначении лиц, ответственных за направление нормативных правовых актов Министерства по управлению имуществом и градостроительной деятельности Пермского края».

5. Настоящий приказ вступает в силу через 10 дней после дня его официального опубликования.

6. Контроль за исполнением настоящего приказа возложить на заместителя министра, главного архитектора Министерства Габдрахманова А.Р.

Министр



Л.Г. Ведерникова



УТВЕРЖДЕНЫ
приказом
Министерства по управлению
имуществом и
градостроительной деятельности
Пермского края
от 25.03.2022 № 31-02-1-4-485

**ПРОЕКТ ПЛАНИРОВКИ ТЕРРИТОРИИ
И ПРОЕКТ МЕЖЕВАНИЯ ТЕРРИТОРИИ**

**предусматривающие размещение объекта «Реконструкция участка шоссе
Космонавтов от р. Мулянка до аэропорта «Большое Савино»**





ОАО «Институт Гипростроймост»
129278, г. Москва ул. Павла Корчагина, д. 2

рег. номер 78 от 23.09.2009 в СРО-П-065-30112009 (ИНН 7701053243; ОГРН 1097799009186)
рег. номер 707 от 29.10.2009 в СРО-И-001-28042009 (ИНН 7719286785; ОГРН 1067799027977)

Заказчик – ГКБУ "Управление автомобильных дорог и транспорта" Пермского края

**Проект планировки территории и проект межевания территории,
предусматривающие размещение объекта: «Реконструкция
участка шоссе Космонавтов от р. Мулянка до аэропорта
«Большое Савино»**

ПРОЕКТНАЯ ДОКУМЕНТАЦИЯ

**Раздел 1. Проект планировки территории
(Утверждаемая часть)**

17789-ППМТ

Том 1

2022



Открытое акционерное общество
по проектированию строительства мостов
«Институт Гипростроймост»

рег. номер 78 от 23.09.2009 в СРО-П-065-30112009 (ИНН 7701053243; ОГРН 1097799009186)
рег. номер 707 от 29.10.2009 в СРО-И-001-28042009 (ИНН 7719286785; ОГРН 1067799027977)

Заказчик – ГКБУ "Управление автомобильных дорог и транспорта" Пермского края

**Проект планировки территории и проект межевания территории,
предусматривающие размещение объекта: «Реконструкция
участка шоссе Космонавтов от р. Мулянка до аэропорта
«Большое Савино»**

ПРОЕКТНАЯ ДОКУМЕНТАЦИЯ

Раздел 1. Проект планировки территории

(Утверждаемая часть)

17789-ППМТ

Том 1

Главный инженер –
первый вице-президент

Начальник отдела



А. В. Батурин

Д. В. Васильев

2022

Согласовано:

Взам. инв. №

Подп. и дата

Инв. № подл.





ОГЛАВЛЕНИЕ

ВВЕДЕНИЕ.....	2
1 ОСНОВНАЯ ЧАСТЬ ПРОЕКТА ПЛАНИРОВКИ ТЕРРИТОРИИ	3
2 ПОЛОЖЕНИЯ О РАЗМЕЩЕНИИ ОБЪЕКТА КАПИТАЛЬНОГО СТРОИТЕЛЬСТВА, ХАРАКТЕРИСТИКАХ СУЩЕСТВУЮЩЕГО СОСТОЯНИЯ И РАЗВИТИЯ ТЕРРИТОРИИ, ХАРАКТЕРИСТИКАХ РАЗВИТИЯ СИСТЕМ ТРАНСПОРТНОГО ОБСЛУЖИВАНИЯ ТЕРРИТОРИИ.....	4
3 ОПИСАНИЕ РЕШЕНИЙ ПО ОРГАНИЗАЦИИ РЕЛЬЕФА ТРАССЫ И ИНЖЕНЕРНОЙ ПОДГОТОВКЕ	5
4 СВЕДЕНИЯ О РАДИУСАХ И УГЛАХ ПОВОРОТА, ДЛИНЕ ПРЯМЫХ И КРИВОЛИНЕЙНЫХ УЧАСТКОВ, ПРОДОЛЬНЫХ И ПОПЕРЕЧНЫХ УКЛОНАХ, ПРЕОДОЛЕВАЕМЫХ ВЫСОТАХ	7
5 СВЕДЕНИЯ О ПУТЕПРОВОДАХ, ЭСТАКАДАХ, ПЕШЕХОДНЫХ ПЕРЕХОДАХ И РАЗВЯЗКАХ – ДЛЯ АВТОМОБИЛЬНЫХ И ЖЕЛЕЗНЫХ ДОРОГ.....	10
6 ПРИЛОЖЕНИЯ	12

Согласовано:		

Взам. инв. №	
Подп. и дата	

Инв. № подл.	

						17789-ППМТ			
Изм.	Кол. уч.	Лист	№ док	Подп.	Дата				
Разраб.		Петин			02.04.18	Пояснительная записка	Стадия	Лист	Листов
Проверил		Васильев			02.04.18		П	1	12
Нач.отд.		Васильев			02.04.18		 ОАО «Институт Гипростроймост» г. Москва		
Н. контр.		Калининченко			02.04.18				

ВВЕДЕНИЕ

Корректировка проекта планировки территории на участке шоссе Космонавтов от моста через реку Мулянка до аэропорта Большое Савино разрабатывается для размещения линейного объекта «Реконструкция участка шоссе Космонавтов от р. Мулянка до аэропорта «Большое Савино», выполнена ОАО «Институт Гипростроймост» в соответствии с договором.

Проектируемый объект расположен на территории Индустриального района города Пермь и Савинского сельского поселения Пермского района.

Проектом планировки территории определены объекты капитального строительства инженерной инфраструктуры, обеспечивающие функционирование объекта капитального строительства.

При разработке проекта планировки территории были использованы материалы специализированных научно-исследовательских и проектных организаций.

Проект планировки территории выполнен на основании исходных данных и технических условий и в соответствии с требованиями технических регламентов.

Проект планировки территории выполнен в составе проекта планировки и проекта межевания территории.

Изм.	№ докл.	Дата	Подп.	Лист	№ док.	17789-ППМТ	Лист

1 ОСНОВНАЯ ЧАСТЬ ПРОЕКТА ПЛАНИРОВКИ ТЕРРИТОРИИ

Основная часть проекта планировки включает в себя:

1. Положения о размещении объектов капитального строительства на территории для размещения линейного объекта – Реконструкция участка шоссе Космонавтов от р. Мулянка до аэропорта «Большое Савино», в котором приводятся сведения о размещении объектов, характеристики планируемого развития территории, в том числе, развитие элементов планировочной структуры, транспортной и инженерной инфраструктуры, ведомость координат точек перелома красных линий.

2. Чертёж планировки территории, на котором отображаются:

красные линии;
 линии, обозначающие дороги, улицы, проезды, включая тротуары, линии связи, объекты инженерной и транспортной инфраструктур, включая наземные пешеходные переходы;
 границы зон планируемого размещения объектов капитального строительства.

Материалы по обоснованию проекта планировки включают в себя:

1. Пояснительную записку.

2. Материалы в графической форме:

Ситуационный план, М 1:25000;

Схема использования территории в период подготовки проекта планировки и межевания территории, М 1:1000;

Схема организации улично-дорожной сети, М 1:2000;

Схема границ зон с особыми условиями использования территории, М 1:2000;

План красных линий, М 1:2000.

Схема вертикальной планировки и инженерной подготовки территории включена в состав плана красных линий.

Изм.	Коп. уч.	Лист	№ док.	Подп.	Дата	Взам. инв. №
						Подп. и дата
Инв. № подл.						

17789-ППМТ

2 ПОЛОЖЕНИЯ О РАЗМЕЩЕНИИ ОБЪЕКТА КАПИТАЛЬНОГО СТРОИТЕЛЬСТВА, ХАРАКТЕРИСТИКАХ СУЩЕСТВУЮЩЕГО СОСТОЯНИЯ И РАЗВИТИЯ ТЕРРИТОРИИ, ХАРАКТЕРИСТИКАХ РАЗВИТИЯ СИСТЕМ ТРАНСПОРТНОГО ОБСЛУЖИВАНИЯ ТЕРРИТОРИИ

Рассматриваемый участок протяжением 8,53 км проходит по территории Индустриального района города Перми и Пермского муниципального района.

В процессе экономических изысканий и разработки технико-экономической характеристики проектируемой дороги проделана следующая работа:

- обследовано существующее состояние транспортной сети района тяготения и изучены перспективы её развития;
- изучена перспектива социально-экономического развития района тяготения;
- выполнено исследование и проведена оценка существующей транспортной загрузки рассматриваемой автомобильной дороги.
- проанализированы данные ГИБДД по динамике численности парка автотранспорта в районе тяготения;
- проведен расчет перспективной интенсивности движения на перспективный 2032 год.

Основное назначение рассматриваемой дороги - обеспечение транспортно-экономических связей муниципальных образований юго-западной части Пермского края и населённых пунктов Пермского района, тяготеющих к дороге с краевым центром - г. Пермь. Кроме того, по дороге обеспечивается связь с аэропортом Большое Савино города Перми и курортом российского значения «Усть-Качка». Расположение рассматриваемой дороги в пределах территориально-планировочного влияния Перми оказывает значительное влияние на её транспортную загрузку.

Транспортная загрузка рассматриваемого участка формируется из межрегиональных связей, реализующихся из Перми в Европейскую часть страны по направлению Пермь - Усть-Качка и Болгары - Юго-Камский - Крылово - Чайковский с выходом в Удмуртию, и пригородных связей населённых пунктов юго-западной части Пермского муниципального района с краевым центром - г. Пермь.

Изм.	№ инв. № подл.	Подп. и дата	Взам. инв. №					Лист
				17789-ППМТ				
Изм.	Коп. инв.	Лист	№ док.	Подп.	Дата			

3 ОПИСАНИЕ РЕШЕНИЙ ПО ОРГАНИЗАЦИИ РЕЛЬЕФА ТРАССЫ И ИНЖЕНЕРНОЙ ПОДГОТОВКЕ

Вертикальная планировка решена в увязке с прилегающей застройкой, элементами благоустройства, въездами в жилые кварталы.

Водоотвод поверхностный, осуществляется по спланированной поверхности в лотки проезжей части улицы и далее через дождеприемные колодцы в проектируемую дождевую канализацию.

Организация рельефа проработана с учетом отвода поверхностных вод со скоростями, исключаящими эрозию почвы, обеспечивающими поверхностный сток дождевых и талых вод, а также безопасность движения транспорта и пешеходов при нормальных условиях эксплуатации.

По дорожно-климатическому районированию, автомобильная дорога расположена во II дорожно-климатической зоне. По характеру и степени увлажнения местность относится к I типу.

При разработке проектной документации принята максимально допустимая крутизна откосов 1:1,5 согласно Т.П. 503-0-48.87 с разработкой мероприятий по обеспечению безопасности движения (установкой барьерного ограждения). Предельное значение крутизны откосов в черте города принято в стесненных условиях с целью максимального сохранения ценных земель и уменьшения дополнительного отвода. Крутизна откосов земляного полотна автодороги, проходящей в границах Пермского края принята также 1:1,5 с целью максимального сохранения лесопосадок, расположенных вдоль дороги и минимального дополнительного отвода. Поперечные профили земляного полотна прилагаются.

При уширении существующего земляного полотна предусмотрено снятие растительного слоя с откосов существующей насыпи и у подошвы насыпи. На откосах существующей насыпи при высоте насыпи более 2-х метров предусмотрена нарезка уступов. Досыпка земляного полотна предусмотрена из песка.

Укрепление откосов земляного полотна предусмотрено засевом трав по слою растительного грунта, толщиной 0,15м.

В черте города для перехвата и отведения поверхностных вод проектом предусмотрено устройство ливневой канализации.

Устройство ливневой канализации в составе проекта выделено отдельным томом - Том 4.3. Раздел 4. «Здания, строения и сооружения, входящие в инфраструктуру линейного объекта»
Подраздел 3 «Ливневая канализация».

С целью предотвращения попадания поверхностных вод в дорожную одежду и для предохранения основания насыпи от переувлажнения в проектной документации

Изм.	№ подл.	Подп. и дата	Взам. инв. №

Изм.	Коп. инв.	Лист	№ док.	Подп.	Дата	17789-ППМТ	Лист
							5

предусмотрено укрепление поверхности разделительной полосы асфальтобетоном толщиной 5 см.

Для обеспечения продольного водоотвода с прилегающей территории при разработке проектной документации предусмотрен ремонт существующих искусственных сооружений, прокопка существующих канав, устройство новых, их укрепление. Типы укрепления водоотводных канав назначены в зависимости от продольных уклонов и инженерно-геологических условий - до 5% - без укрепления; от 5% до 20% - засев трав по слою растительного грунта толщиной 15см; от 20% до 30% - откосы засев трав по слою растительного грунта, толщиной 15 см, дно - щебнем толщиной 10 см. При продольных уклонах более 30% укрепление канав предусмотрено асфальтобетонной смесью толщиной 5см на слое щебня 8см.

Изн. № подл.	Подп. и дата	Взам. инв. №					17789-ППМТ	Лист
								6
			Изн.	Коп. инв.	Лист	№ док.	Подп.	Дата

4 СВЕДЕНИЯ О РАДИУСАХ И УГЛАХ ПОВОРОТА, ДЛИНЕ ПРЯМЫХ И КРИВОЛИНЕЙНЫХ УЧАСТКОВ, ПРОДОЛЬНЫХ И ПОПЕРЕЧНЫХ УКЛОНАХ, ПРЕОДОЛЕВАЕМЫХ ВЫСОТАХ

Реконструируемый участок в черте города (ПК1+17 - ПК 56+94,85), согласно п.8 технического задания, соответствует магистральной улице общегородского значения регулируемого движения.

Начало участка - ПК1+17 соответствует концу моста через р.Мулянка.

Конец участка - ПК 56+94,85 соответствует границе Индустриального района г.Перми.

На участке с ПК 1+17 по ПК 11+76 справа и по ПК 12+85 слева проектной документацией предусмотрено сохранить существующую ширину проезжей части, а также существующее число полос движения.

От ПК 37+00 до ПК 56+94,85 предусмотрена реконструкция существующей дороги со следующими основными техническими параметрами:

- Расчетная скорость - 80 км/ч;
- Число полос движения - 6;
- Ширина полосы проезжей части - 3,5 м;
- Ширина разделительной полосы - 5,0 м;
- Ширина пешеходной части тротуара - 3,0 м;
- Тип дорожной одежды - капитальный (ЩМА-20).

Ширина проезжей части на участке ПК 1+17 по ПК 11+76 справа и по ПК 12+85 слева принята с учетом существующей ширины проезжей части - 3,75м, последующие участки в будут иметь ширину полосы движения 3,5м

(категория дороги - II). Для движения автобусов предусмотрено устройство крайней правой

полосы движения шириной 4,0м. Между проезжей частью и бортовым камнем предусмотрена

предохранительная полоса шириной 0,5-1,0 (в местах устройства тротуаров) м согласно ГОСТ

52289-2004 «Технические средства организации дорожного движения».

Проезжая часть предусмотрена с двускатным поперечным профилем на прямолинейных участках дороги.

Минимальный радиус закругления в итоне - 150м (принят существующий в плотной застройке), максимальный радиус - 5000м.

Изм.	№ инв.	№ подл.	Подп. и дата	Взам. инв. №						Лист
					17789-ППМТ					Лист
										7

На кривых в плане с радиусом закругления менее 800м (п.4.24 «Рекомендации по проектированию улиц и дорог городов и сельских поселений») предусмотрено устройство виражей с односкатным поперечным профилем и устройством уширения. Переход от двускатного поперечного профиля к односкатному предусмотрен на протяжении переходных кривых.

В черте города на кривых радиусом 625м ВУ-2 и 600м ВУ-4 уклон виража принят существующий - 20% для максимального сохранения существующих высотных отметок улицы (территория Индустриального района).

На кривой в плане 900м ВУ-9 предусмотрено устройство виража с уклоном виража 30% (территория Пермского края).

Ширина разделительной полосы предусмотрена шириной 5,0м с учетом размещения по ее оси опор освещения, повышенного бортового камня типа ЗГП высотой 0,45 м с обеих сторон

разделительной полосы, пешеходного оцинкованного ограждения типа «Крест» (в створе опор освещения), а также размещения коммуникаций.

Ширина пешеходной части тротуара принята 3,0 м. Тротуар в районе близкорасположенной городской застройки предусмотрен по обочине с установкой гранитного бортового камня высотой 0,15 м (1ГП). Для обеспечения безопасности движения пешеходов в

зоне остановок общественного транспорта (по 50 м в обе стороны от посадочной площадки)

предусмотрено установка пешеходного оцинкованного ограждения типа «Крест», а также бортового камня 2ГП высотой 0,25 м.

Ширина обочин на участках, расположенных вне жилой застройки (на территории г.

Пермь), предусмотрена шириной 2 м с устройством укрепительной полосы 0,5 м. Для обеспечения сбора и очистки поверхностного дождевого стока обочины приподняты на бортовой камень 1ГП высотой 0,15 м.

С ПК 56+94,85 участок автодороги проходит в направлении аэропорта Большое Савино в границах Пермского края.

Начало участка - ПК 56+94,85 соответствует границе Индустриального района г.Перми.

Конец участка - ПК 84+74,64 соответствует ПК0+00 (км 18+921) автомобильной дороги

«Пермь-Усть-Качка». Граница ремонтных работ соответствует ПК0+30,6 автомобильной дороги «Пермь-Усть-Качка».

Изм.	№ подл.	Подп. и дата	Взам. инв. №

Изм.	Коп. инв.	Лист	№ док.	Подп.	Дата	17789-ППМТ

Реконструкция данного участка предусмотрена по нормативам II категории:

- Расчетная скорость - 100 км/ч;
- Число полос движения - 4;
- Ширина полосы проезжей части - 3,5 м;
- Ширина разделительной полосы - 5,0м;
- Ширина обочины - 3,75 м;
- Ширина укрепленной полосы обочины - 0,75м;
- Тип дорожной одежды - капитальный (ЩМА-20).

Проезжая часть предусмотрена с двускатным поперечным профилем на прямолинейных участках дороги, на кривой в плане радиусом 900м предусмотрено устройство виража с односкатным поперечным профилем 30‰ и устройством уширения 0,25м на каждую полосу движения. Переход от двускатного поперечного профиля к односкатному предусмотрен на протяжении переходной кривой.

На пересечениях и примыканиях в одном уровне, а также в местах расположения автобусных остановок предусмотрено устройство переходно-скоростных полос. Ширина полосы принята равной ширине основной полосы движения - 3,5м.

Продольный профиль запроектирован с максимальным сохранением существующих параметров с учетом принятой конструкции дорожной одежды.

Изм.	№ подл.	Подп. и дата	Взам. инв. №

Изм.	Коп. инв.	Лист	№ док.	Подп.	Дата	17789-ППМТ	Лист
							9



5 СВЕДЕНИЯ О ПУТЕПРОВОДАХ, ЭСТАКАДАХ, ПЕШЕХОДНЫХ ПЕРЕХОДАХ И РАЗВЯЗКАХ – ДЛЯ АВТОМОБИЛЬНЫХ И ЖЕЛЕЗНЫХ ДОРОГ

Шоссе Космонавтов в границах реконструируемого участка имеет две транспортные развязки:

- на пересечении с Западным обходом города Перми - транспортная развязка по типу «клеверный лист»;

- на подъезде к аэропорту Большое Савино - по типу вытянутого кольцевого пересечения.

Вдоль шоссе Космонавтов организована плотная хаотичная промышленная, торговая и жилая застройка, практически к каждому земельному участку организован отдельный подъезд (всего свыше 40 примыканий, большинство из которых организовано без переходно-скоростных полос).

На участке реконструкции двухуровневая транспортная развязка по типу «клеверный лист» сохранена в существующих параметрах.

На участках вблизи остановок «Микрорайон Хмели», «Пос.Песьянка» и «Д.Ванюки» при разработке проектной документации предусмотрено устройство оттянутых разворотов.

Для упорядочения и повышения безопасности движения пешеходов в проектной документации предусмотрено устройство пешеходных переходов в одном уровне с нанесением горизонтальной разметки на проезжей части в соответствии с ГОСТ Р 51256-99 «Разметка дорожная» и установка дорожных знаков по ГОСТ Р 52289-2004 "Правила применения дорожных знаков, разметки, светофоров, дорожных ограждений и направляющих устройств", а также строительство надземных пешеходных переходов и их обустройство.

Установка барьерного металлического ограждения типа 11ДО-ММ. предусмотрена в соответствии с ГОСТ Р 52607-2006 «Ограждения дорожные удерживающие боковые для автомобилей».

Для организованного движения пешеходов в районе близкорасположенной городской застройки при разработке проектной документации предусмотрено устройство тротуаров по обочине с установкой бортового камня высотой 0,15 м и барьерного ограждения высотой 0,75 м для обеспечения безопасности движения пешеходов. Ширина пешеходной части тротуара принята 3,0 м.

Покрытие тротуаров предусмотрено из асфальтобетонной смеси.

Бортовой камень в существующих условиях находится в удовлетворительном и в неудовлетворительном состоянии - разрушен или отсутствует вообще. Проектом предусмотрен демонтаж существующего бетонного бортового камня с вывозкой на свалку и установка гранитного бортового камня 1ГП для отделения проезжей части улиц от тротуаров, 3ГП для

Изм. № подл.	Подп. и дата	Взам. инв. №

17789-ППМТ

Лист

10

отделения проезжей части от разделительной полосы, бетонного БР100.20.8 для отделения тротуаров и пешеходных дорожек.

В местах пешеходных переходов и на пересечении тротуаров с проезжей частью устраивается пониженный бордюр высотой 4 см и устройство ramпы длиной 1,5м для беспрепятственного движения инвалидов. На примыканиях в пределах закругления предусмотрена установка криволинейных бортовых камней.

На реконструируемом участке шоссе Космонавтов от реки Мулянка до аэропорта Большое Савино предусмотрено устройство 8 (восми) надземных пешеходных переходов, причём 5 (пять) из них находятся в черте города Пермь, а 3 (три) на территории Пермского края. Главным аргументом устройства пешеходных переходов в разных уровнях послужило повышение безопасности дорожного движения, снижение числа ДТП, повышение доступности для инвалидов и других маломобильных групп населения (согласно федеральному закону №384-ФЗ "Технический регламент о безопасности зданий и сооружений"). Так же, согласно п.11.11 СП 42.13330.2011 "Градостроительство. Планировка и застройка городских и сельских поселений", пешеходные переходы в разных уровнях следует предусматривать с интервалом 300 - 400 м на магистральных улицах общегородского значения непрерывного движения. В случае шоссе Космонавтов предусмотрен только один светофор, расположенный перед мостом через реку Мулянка, контролирующей поток транспорта, въезжающего в город. Далее, на всём реконструируемом участке, предусмотрено ограждение транспортного и пешеходного потоков с помощью бортовых камней, перильного и барьерного ограждений. Тем самым принято решение устройства надземных пешеходных переходов вблизи автобусных остановок.

Изм.	Коп. уч.	Лист	№ док.	Подп.	Дата

Взам. инв. №	Подп. и дата	№ подл.	17789-ППМТ			Лист
						11

6 ПРИЛОЖЕНИЯ

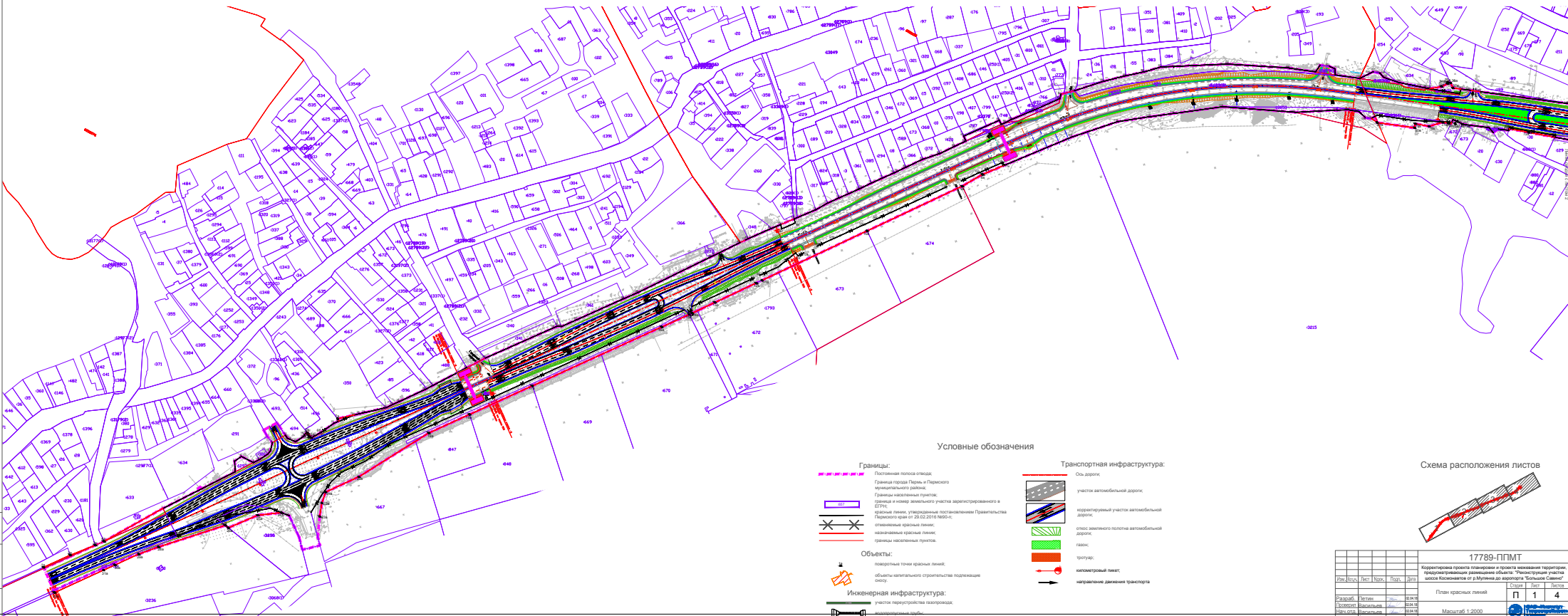
Изм.	Коп. ун.	Лист	№ док.	Подп.	Дата

Изм.	Коп. ун.	Лист	№ док.	Подп.	Дата	17789-ППМТ



Корректировка проекта планировки и проекта межевания территории, предусматривающих размещение объекта: "Реконструкция участка шоссе Космонавтов от р.Мулянка до аэропорта "Большое Савино"

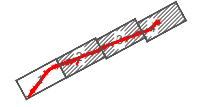
План красных линий
Масштаб 1:2000



Условные обозначения

- Границы:**
- Границы полос отвода
 - Границы города Пльиш и Перельского муниципального района
 - Границы населенных пунктов
 - Границы и номер земельного участка зарегистрированного в ЕФРС
 - Границы земель, учтенных постановлением Правительства Пермского края от 26.02.2016 №304
 - Основания красных линий
 - назначенные красные линии
 - границы населенных пунктов
- Объекты:**
- линейные точки красных линий
 - объекты капитального строительства подлежащие сносу
- Инженерная инфраструктура:**
- участки территории заасфальтованные
 - инженерные сети
- Транспортная инфраструктура:**
- Ось дороги
 - участки автомобильных дорог
 - корректируемые участки автомобильных дорог
 - полоса земельного полотна автомобильной дороги
 - полоса
 - тропушка
 - инженерный типик
 - направления движения транспорта

Схема расположения листов



					17789-ППМТ		
Корректировка проекта планировки и проекта межевания территории, предусматривающих размещение объекта "Реконструкция участка шоссе Космонавтов от р.Мулянка до аэропорта "Большое Савино"							
					План красных линий		
					Масштаб 1:2000		
Разработчик	Лист	№	ЭЛС	Стр.	Лист	№	Лист
Исполнитель	Выполнено	дт	дт	дт	1	4	
И.О.И.	И.О.И.	дт	дт	дт			
И.О.И.	И.О.И.	дт	дт	дт			

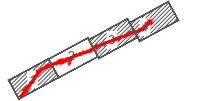
Корректировка проекта планировки и проекта межевания территории,
предусматривающих размещение объекта: "Реконструкция участка шоссе Космонавтов
от р.Мулянка до аэропорта "Большое Савино"
План красных линий
Масштаб 1:2000



Условные обозначения

- Границы:**
- Границы полосы отвода.
 - Границы города Палыч и Перилово городского района.
 - Границы наделенных участков, границы и номер земельного участка зарегистрированного в Едином государственном реестре недвижимости.
 - отметка красных линий, утвержденная постановлением Правительства Пермского края от 25.02.2018 №60-п.
 - назначенные красные линии.
- Объекты:**
- поворотные точки красных линий.
 - объекты капитального строительства подлежащие сносу.
- Инженерная инфраструктура:**
- участок территории газификации.
- Транспортная инфраструктура:**
- Объезды:
 - участок автомобильной дороги.
 - корректируемый участок автомобильной дороги.
 - слои земляного полотна автомобильной дороги.
 - газы.
 - тропушки:
 - километровый пункт.
 - направление движения транспорта

Схема расположения листов



Лист № 01

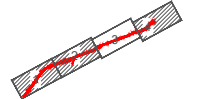
Корректировка проекта планировки и проекта межевания территории,
предусматривающих размещение объекта: "Реконструкция участка шоссе Космонавтов
от р.Мулянка до аэропорта "Большое Савино"
План красных линий
Масштаб 1:2000



Условные обозначения

- Границы:**
- Политическая граница области;
 - Граница города Тольятти и Тольяттского муниципального района;
 - Границы населенных пунктов;
 - Границы и номер земельного участка зарегистрированного в Едином государственном реестре недвижимости;
 - Красные линии, утвержденные постановлением Правительства Самарской области от 28.02.2016 №605-п;
 - отдельные красные линии;
 - назначаемые красные линии.
- Объекты:**
- линейные объекты красных линий;
 - объекты материального строительства подлежащие сносу;
- Инженерная инфраструктура:**
- улицы, переулки, провулки;
- Транспортная инфраструктура:**
- Ось дороги;
 - участок автомобильной дороги;
 - корректируемый участок автомобильной дороги;
 - полоса озелененного полотна автомобильной дороги;
 - газон;
 - тропушка;
 - километровый пикет;
 - направление движения транспорта

Схема расположения листов



**Корректировка проекта планировки и проекта межевания территории,
 предусматривающих размещение объекта: "Реконструкция участка шоссе Космонавтов
 от р.Мулянка до аэропорты "Большое Савино"
 План красной линии
 Масштаб 1:2000**

№ листа		Координаты X		Координаты Y		№ листа		Координаты X		Координаты Y		№ листа		Координаты X		Координаты Y	
1	407811.80	521766.08	101	407811.80	521766.08	201	516088.14	5221509.29	201	516088.14	5221509.29	301	511938.22	5220475.06	301	511938.22	5220475.06
2	407869.41	521803.78	102	407869.41	521803.78	202	516154.49	5221360.27	202	516154.49	5221360.27	302	511775.79	5220475.06	302	511775.79	5220475.06
3	407917.51	521840.67	103	407917.51	521840.67	203	516220.74	5220211.48	203	516220.74	5220211.48	303	511789.04	5220475.06	303	511789.04	5220475.06
4	407965.61	521877.56	104	407965.61	521877.56	204	516287.00	5219063.00	204	516287.00	5219063.00	304	511789.04	5220475.06	304	511789.04	5220475.06
5	408013.71	521914.45	105	408013.71	521914.45	205	516353.25	5217914.21	205	516353.25	5217914.21	305	511789.04	5220475.06	305	511789.04	5220475.06
6	408061.81	521951.34	106	408061.81	521951.34	206	516419.50	5216765.43	206	516419.50	5216765.43	306	511789.04	5220475.06	306	511789.04	5220475.06
7	408109.91	521988.23	107	408109.91	521988.23	207	516485.75	5215616.66	207	516485.75	5215616.66	307	511789.04	5220475.06	307	511789.04	5220475.06
8	408158.01	522025.12	108	408158.01	522025.12	208	516552.00	5214467.89	208	516552.00	5214467.89	308	511789.04	5220475.06	308	511789.04	5220475.06
9	408206.11	522062.01	109	408206.11	522062.01	209	516618.25	5213319.12	209	516618.25	5213319.12	309	511789.04	5220475.06	309	511789.04	5220475.06
10	408254.21	522098.90	110	408254.21	522098.90	210	516684.50	5212170.35	210	516684.50	5212170.35	310	511789.04	5220475.06	310	511789.04	5220475.06
11	408302.31	522135.79	111	408302.31	522135.79	211	516750.75	5211021.58	211	516750.75	5211021.58	311	511789.04	5220475.06	311	511789.04	5220475.06
12	408350.41	522172.68	112	408350.41	522172.68	212	516817.00	5209877.81	212	516817.00	5209877.81	312	511789.04	5220475.06	312	511789.04	5220475.06
13	408398.51	522209.57	113	408398.51	522209.57	213	516883.25	5208733.04	213	516883.25	5208733.04	313	511789.04	5220475.06	313	511789.04	5220475.06
14	408446.61	522246.46	114	408446.61	522246.46	214	516949.50	5207588.27	214	516949.50	5207588.27	314	511789.04	5220475.06	314	511789.04	5220475.06
15	408494.71	522283.35	115	408494.71	522283.35	215	517015.75	5206443.50	215	517015.75	5206443.50	315	511789.04	5220475.06	315	511789.04	5220475.06
16	408542.81	522320.24	116	408542.81	522320.24	216	517082.00	5205298.73	216	517082.00	5205298.73	316	511789.04	5220475.06	316	511789.04	5220475.06
17	408590.91	522357.12	117	408590.91	522357.12	217	517148.25	5204154.00	217	517148.25	5204154.00	317	511789.04	5220475.06	317	511789.04	5220475.06
18	408639.01	522394.01	118	408639.01	522394.01	218	517214.50	5203009.23	218	517214.50	5203009.23	318	511789.04	5220475.06	318	511789.04	5220475.06
19	408687.11	522430.90	119	408687.11	522430.90	219	517280.75	5201864.46	219	517280.75	5201864.46	319	511789.04	5220475.06	319	511789.04	5220475.06
20	408735.21	522467.79	120	408735.21	522467.79	220	517347.00	5200719.69	220	517347.00	5200719.69	320	511789.04	5220475.06	320	511789.04	5220475.06
21	408783.31	522504.68	121	408783.31	522504.68	221	517413.25	5199575.00	221	517413.25	5199575.00	321	511789.04	5220475.06	321	511789.04	5220475.06
22	408831.41	522541.57	122	408831.41	522541.57	222	517479.50	5198430.23	222	517479.50	5198430.23	322	511789.04	5220475.06	322	511789.04	5220475.06
23	408879.51	522578.46	123	408879.51	522578.46	223	517545.75	5197285.46	223	517545.75	5197285.46	323	511789.04	5220475.06	323	511789.04	5220475.06
24	408927.61	522615.35	124	408927.61	522615.35	224	517612.00	5196140.69	224	517612.00	5196140.69	324	511789.04	5220475.06	324	511789.04	5220475.06
25	408975.71	522652.24	125	408975.71	522652.24	225	517678.25	5195005.92	225	517678.25	5195005.92	325	511789.04	5220475.06	325	511789.04	5220475.06
26	409023.81	522689.13	126	409023.81	522689.13	226	517744.50	5193861.15	226	517744.50	5193861.15	326	511789.04	5220475.06	326	511789.04	5220475.06
27	409071.91	522726.02	127	409071.91	522726.02	227	517810.75	5192716.38	227	517810.75	5192716.38	327	511789.04	5220475.06	327	511789.04	5220475.06
28	409120.01	522762.91	128	409120.01	522762.91	228	517877.00	5191571.61	228	517877.00	5191571.61	328	511789.04	5220475.06	328	511789.04	5220475.06
29	409168.11	522799.80	129	409168.11	522799.80	229	517943.25	5190426.84	229	517943.25	5190426.84	329	511789.04	5220475.06	329	511789.04	5220475.06
30	409216.21	522836.69	130	409216.21	522836.69	230	518009.50	5189281.67	230	518009.50	5189281.67	330	511789.04	5220475.06	330	511789.04	5220475.06
31	409264.31	522873.58	131	409264.31	522873.58	231	518075.75	5188137.00	231	518075.75	5188137.00	331	511789.04	5220475.06	331	511789.04	5220475.06
32	409312.41	522910.47	132	409312.41	522910.47	232	518142.00	5187005.23	232	518142.00	5187005.23	332	511789.04	5220475.06	332	511789.04	5220475.06
33	409360.51	522947.36	133	409360.51	522947.36	233	518208.25	5185870.46	233	518208.25	5185870.46	333	511789.04	5220475.06	333	511789.04	5220475.06
34	409408.61	522984.25	134	409408.61	522984.25	234	518274.50	5184745.69	234	518274.50	5184745.69	334	511789.04	5220475.06	334	511789.04	5220475.06
35	409456.71	523021.14	135	409456.71	523021.14	235	518340.75	5183620.92	235	518340.75	5183620.92	335	511789.04	5220475.06	335	511789.04	5220475.06
36	409504.81	523058.03	136	409504.81	523058.03	236	518407.00	5182496.15	236	518407.00	5182496.15	336	511789.04	5220475.06	336	511789.04	5220475.06
37	409552.91	523094.92	137	409552.91	523094.92	237	518473.25	5181371.38	237	518473.25	5181371.38	337	511789.04	5220475.06	337	511789.04	5220475.06
38	409601.01	523131.81	138	409601.01	523131.81	238	518539.50	5180246.61	238	518539.50	5180246.61	338	511789.04	5220475.06	338	511789.04	5220475.06
39	409649.11	523168.70	139	409649.11	523168.70	239	518605.75	5179121.84	239	518605.75	5179121.84	339	511789.04	5220475.06	339	511789.04	5220475.06
40	409697.21	523205.59	140	409697.21	523205.59	240	518672.00	5178007.07	240	518672.00	5178007.07	340	511789.04	5220475.06	340	511789.04	5220475.06
41	409745.31	523242.48	141	409745.31	523242.48	241	518738.25	5176892.30	241	518738.25	5176892.30	341	511789.04	5220475.06	341	511789.04	5220475.06
42	409793.41	523279.37	142	409793.41	523279.37	242	518804.50	5175777.53	242	518804.50	5175777.53	342	511789.04	5220475.06	342	511789.04	5220475.06
43	409841.51	523316.26	143	409841.51	523316.26	243	518870.75	5174662.76	243	518870.75	5174662.76	343	511789.04	5220475.06	343	511789.04	5220475.06
44	409889.61	523353.15	144	409889.61	523353.15	244	518937.00	5173547.99	244	518937.00	5173547.99	344	511789.04	5220475.06	344	511789.04	5220475.06
45	409937.71	523390.04	145	409937.71	523390.04	245	519003.25	5172433.22	245	519003.25	5172433.22	345	511789.04	5220475.06	345	511789.04	5220475.06
46	409985.81	523426.93	146	409985.81	523426.93	246	519069.50	5171318.45	246	519069.50	5171318.45	346	511789.04	5220475.06	346	511789.04	5220475.06
47	410033.91	523463.82	147	410033.91	523463.82	247	519135.75	5170203.68	247	519135.75	5170203.68	347	511789.04	5220475.06	347	511789.04	5220475.06
48	410082.01	523500.71	148	410082.01	523500.71	248	519202.00	5169098.91	248	519202.00	5169098.91	348	511789.04	5220475.06	348	511789.04	5220475.06
49	410130.11	523537.60	149	410130.11	523537.60	249	519268.25	5167994.14	249	519268.25	5167994.14	349	511789.04	5220475.06	349	511789.04	5220475.06
50	410178.21	523574.49	150	410178.21	523574.49	250	519334.50	5166889.37	250	519334.50	5166889.37	350	511789.04	5220475.06	350	511789.04	5220475.06
51	410226.31	523611.38	151	410226.31	523611.38	251	519400.75	5165784.60	251	519400.75	5165784.60	351	511789.04	5220475.06	351	511789.04	5220475.06
52	410274.41	523648.27	152	410274.41	523648.27	252	519467.00	5164679.83	252	519467.00	5164679.83	352	511789.04	5220475.06	352	511789.04	5220475.06
53	410322.51	523685.16	153	410322.51	523685.16	253	519533.25	5163575.06	253	519533.25	5163575.06	353	511789.04	5220475.06	353	511789.04	5220475.06
54	410370.61	523722.05	154	410370.61	523722.05	254	519600.50	5162470.29	254	519600.50	5162470.29	354	511789.04	5220475.06	354	511789.04	5220475.06

Корректировка проекта планировки и проекта межевания территории,
предусматривающих размещение объекта: "Реконструкция участка шоссе Космонавтов
от р.Мулянка до аэропорта "Большое Савино"
Чертеж планировки территории
Масштаб 1:2000



Границы:

- Последняя полоса отвода;
- Временная полоса отвода;
- Граница и номер земельного участка границы которого указаны в ЕГРН;
- Граница и номер кадастрового квартала;
- устанавливаемые красные линии;
- Граница муниципальных образований;

Объекты:

- Границы для планируемого размещения объекта специального назначения, объектов регионального значения, дорожные точки красных линий;
- Инженерная инфраструктура:
- водопроводные линии;
- газопроводные линии, устанавливаемые в рамках территории ДДУ;
- участки пересечения газопроводов;

Автомобильные дороги:

- участки автомобильных дорог;
- корректируемый участок автомобильной дороги;

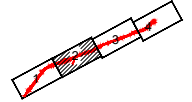
Условные обозначения

- полоса зеленого полотна автомобильной дороги;
- газон;
- тротуар;
- остановки общественного транспорта;
- наземный пассажирский паркинг;
- номер дороги (к/ш/д/а);
- километровый пункт;
- направление движения транспорта
- ЗООУПТ:**
- 59.02.2.601 - СОРЯКАЯ ЗОНА ВЛ 103В Ф. ИСЖИ
- 59.02.2.1253 - СОРЯКАЯ ЗОНА ВЛ 0-4ИВ ОТ ТП 7219 (Т1-4122)
- 59.02.2.7101 - СОРЯКАЯ ЗОНА ТП 100.4 ИВ №44122, ТП 100.4 ИВ №44127
- 59.02.2.8111 - СОРЯКАЯ ЗОНА ЭСК "МУЛЫН" ВЛ 0-4 ИВ ОТ ТП 7278 (Т1-4122)
- 59.02.2.1003 - СОРЯКАЯ ЗОНА ВОЗДУШНОЙ ЛИНИИ 10 ИВ (расч. ВЛ 10-ИВ Ф. ЯЗЫКИ ОТ ЛС 3510 ИВ КАМИН. ш/л. №485175421) ВОЗДУШНОЙ ЛИНИИ ВЛ-10ИВ ОПЛАН ВЛ-10ИВ424-С ОП. №4737 Ф. ЯЗЫКИ Ф. КАМИН)
- 59.01.2.2036 - СОРЯКАЯ ЗОНА ВЛ 10 ИВ Ф. БОЛЬШОЕ САВИНО
- 59.01.2.320 - СОРЯКАЯ ЗОНА ЭСК ПОДСТАНЦИЯ 3510-6 ИВ "ПЕРВОМАЙСКАЯ" КЛ-10 ИВ Ф. БОЛЬШОЕ САВИНО
- 59.01.2.2126 - СОРЯКАЯ ЗОНА КЛ-10 ИВ ОП 4-6 Б. САВИНО - КТП-4201
- 59.01.2.877 - СОРЯКАЯ ЗОНА КАБЕЛЬНАЯ ЛИНИЯ ИВ КВ
- 59.01.2.5014 - СОРЯКАЯ ЗОНА КТП-7493

- 59.01.2.1046 - СОРЯКАЯ ЗОНА ВЛ 0-4 ИВ ОТ ТП 7492, ВЛ 0-4 ИВ ОТ ТП 7147
- 59.02.2.897 - Зона с особыми условиями использования территории автомобильной дорожной линии (к/ш/д/а) "Мулянка" в границах Пермского района Пермского края
- 59.01.2.2120 - СОРЯКАЯ ЗОНА ТЕЛЕФОННОЙ КАНАЛИЗАЦИИ С ЛИНИЕЙ СВЯЗИ
- 59.02.2.1 - Санитарно-защитная полоса водозабора/Санитарно-защитная полоса водозабора
- 59.02.2.154 - СОРЯКАЯ ЗОНА МАШИНОСТРОИТЕЛЬНОГО КОМПЛЕКСА, ЗАСТРОЕННОГО ПЕРМСКОМ РАЙОНОМ, САМОНОВОС ОП. АЭРОПОРТ - БОЛЬШОЕ САВИНО
- 59.01.2.2129 - СОРЯКАЯ ЗОНА ТЕЛЕФОННОЙ КАНАЛИЗАЦИИ С ЛИНИЕЙ СВЯЗИ
- 59.02.2.144 - СОРЯКАЯ ЗОНА ШАХТОПРОХОДА ПО УЛ. ПРОМЫШЛЕННАЯ, 103
- 59.01.2.184 - Санитарно-защитная зона реконструкции очистных сооружений, 2-й очереди, Отделочный завод (с/д/а) с/д/а, сточные воды др. рассматриваемого выпуска в р.Камы в г.агг.

- 59.01.2.1202 - СОРЯКАЯ ЗОНА ВЛ ВЛ Ф. ВЫСОТНЫЙ-2, ВЛ ВЛ Ф. ВОДОЗАБОР, ВЛ ВЛ Ф. ЧАЭС ИЛИ ВО ВЛ Ф. МОЛЫТ
- 59.01.2.1863 - Зона с особыми условиями использования территории: охранные зоны для водозабора по урвух ж/сзт Космонавтов, 2016 и Индустриальные данные города Пермь
- 59.02.2.117 - СОРЯКАЯ ЗОНА ГАЗОВОГО ВЫСОКОГО ДАВЛЕНИЯ В ИНДУСТРИАЛЬН РАЙОНЕ / ПЕРМЬ
- 59.02.2.301 - СОРЯКАЯ ЗОНА ГАЗОВОГО СРЕДНЕГО ДАВЛЕНИЯ ПО УЛ. ПАРЕНКОВА в д. ВАСИЛЕ
- 59.02.2.14 - СОРЯКАЯ ЗОНА ГАЗОВОГО ВЫСОКОГО ДАВЛЕНИЯ К КОТТЕЛЬНОЙ СООРУЖЕНИЮ «КРАСНАЯ
- 59.01.2.275 - СОРЯКАЯ ЗОНА ГАЗОВОГО ВЫСОКОГО И СРЕДНЕГО ДАВЛЕНИЯ ПО УЛ. В.МУЛЫНСКАЯ, 1-й, 2-й, 3-й, КОСОВОДСКАЯ, 1-й, 2-й, 3-й, УЛЬЯНОВА, Ш. КОСМОНАВТОВ, ОЧИСЛЕН. ПОДС. ПЕРМЬ, ПЕРМЬ, ПЕРМЬ, КОСМОНАВТОВ, ОП. 2-й ПЕРМЬ, 1-й, ПЕРМЬ
- 59.02.2.887 - Зона с особыми условиями использования - Планировочная территория аэропорта Большое Савино
- Устанавливаемая придорожная полоса

Схема расположения листов



Корректировка проекта планировки территории и проекта межевания территории, предусматривающих размещение объекта: "Реконструкция участка шоссе Космонавтов от р.Мулянка до аэропорта "Большое Савино"
 Чертеж планировки территории
 Масштаб 1:2000



Границы:

- Границы территории
 - Границы зон
 - Границы зон
 - Границы зон
 - Границы зон
 - Границы зон
 - Границы зон
 - Границы зон
- Объекты:**
- Границы зон планирования размещения объектов федерального значения, объектов регионального значения, объектов местного значения
 - Инженерная инфраструктура:
 - Шоссейные дороги, устанавливаемые в рамках государственного ДПТ
 - Участки реконструкции газопроводов

Автомобильные дороги:

- участок автомобильной дороги
- федеральный участок автомобильной дороги

- Условные обозначения:**
- ▨ отвод земельного участка автомобильной дороги
 - ▨ газок.
 - ▨ тротуар
 - ▨ остановки общественного транспорта, наемный пассажирский перевозок
 - ▨ мостовые дороги (рыбки)
 - ▨ автопереходы через:
 - ▨ направление движения транспорта
- ЗОНИТ:**
- ▨ 59.32.2.1581 - ОХРАНЯЯ ЗОНА ВЛ 10кВ ф. ЯСЫН
 - ▨ 59.32.2.1255 - Охранная зона ВЛ 0,4кВ ОТ ТП 7278 (ТП 4122)

- Условные обозначения:**
- ▨ 59.32.2.1760 - Охранная зона ТП 10кВ, 4 фВ №44122, ТП 10кВ, 4 фВ №44127
 - ▨ 59.32.2.815 - ОХРАНЯЯ ЗОНА ЭСК "МУЛЫНКА" ВЛ 0,4кВ ОТ ТП 7278 (ТП 4122)
 - ▨ 59.32.2.1003 - Охранная зона водозабора линии 10 кВ (диск ВЛ 10 кВ ф. Ясынь от ПС 3010 фВ Мулянка-мкр. №8501 ПРАК) водозабора линии ВЛ 10кВ отпущена на ТП 03024-4 от №137 ф. Ясынь ПС Хамыл
 - ▨ 59.01.2.209 - ОХРАНЯЯ ЗОНА ВЛ 10 кВ ф. БОЛЬШОЕ САВИНО
 - ▨ 59.01.2.309 - ОХРАНЯЯ ЗОНА ЭСК ЮЗСТАНЦИЯ 3010кВ КВ «ПЕРМСКОМАСШКА» КВ 10 кВ ф. БОЛЬШОЕ САВИНО
 - ▨ 59.01.2.2128 - ОХРАНЯЯ ЗОНА КВ 10 кВ ОТ 4 ф. САВИНО - КТП-4201
 - ▨ 59.01.2.877 - ОХРАНЯЯ ЗОНА КАБЕЛЬНАЯ ЛИНИЯ 6кВ
 - ▨ 59.01.2.5014 - Охранная зона КТП 7495

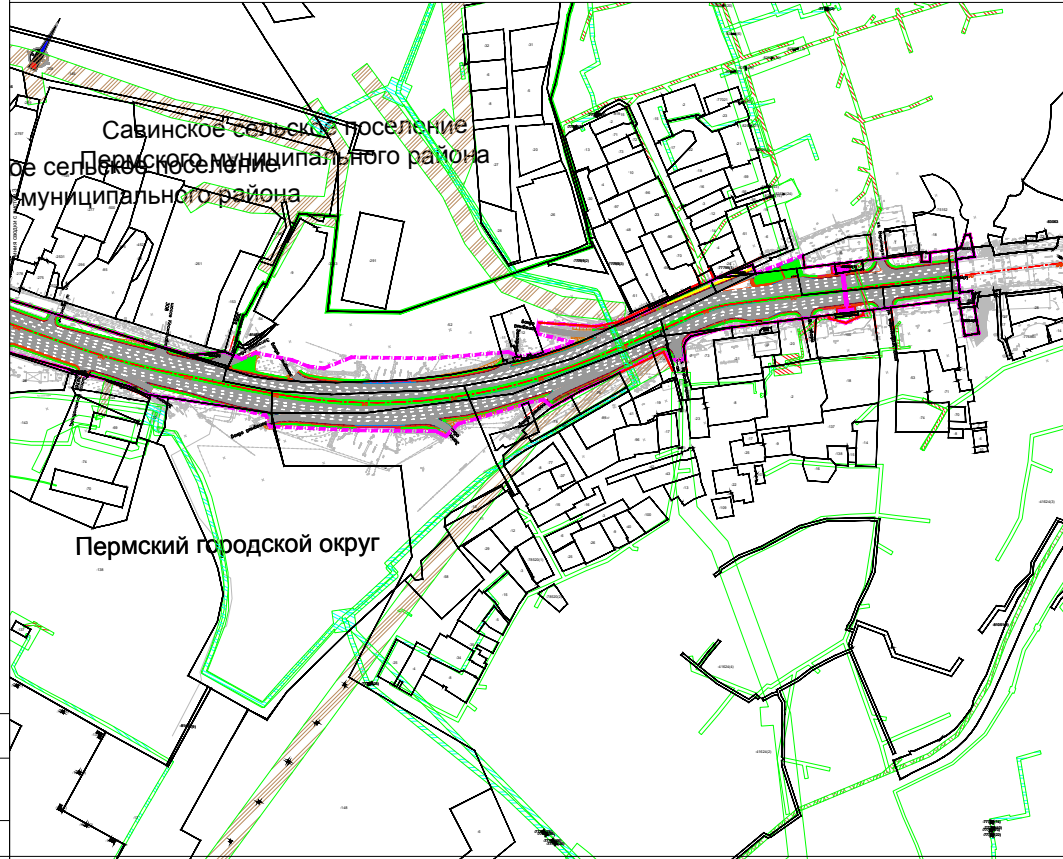
- ▨ 59.01.2.1046 - ОХРАНЯЯ ЗОНА ВЛ 0,4 кВ ОТ ТП 7462, ВЛ 0,4 кВ ОТ ТП 1107
- ▨ 59.32.2.07 - Зона с особыми условиями использования территории: радиопомехо-опасной линии связи «Уфа-Пермь» и прилегающей территории Пермского края
- ▨ 59.01.2.2129 - Охранная зона телефонной канализации с линиями связи
- ▨ 59.32.2.1 - Сельскохозяйственная полоса водозабора/Сельскохозяйственная полоса водозабора
- ▨ 59.32.2.154 - Охранная зона скважинного коллектора, расположенного: Паровый завод, Паровый район, Савинское от., Аэропорт - Большое Савино
- ▨ 59.01.2.2120 - Охранная зона телефонной канализации с линиями связи
- ▨ 59.00.2.144 - Охранная зона газопровода по ул. Промышленная, 103
- ▨ 59.01.2.164 - Сельскохозяйственная зона восстановления оптических сооружений, 2-я очередь, Оптический коллектор оптических стоек, вод до восстановления/ремонта в/линии оптика

- ▨ 59.01.2.1202 - ОХРАНЯЯ ЗОНА ВЛ фВ ф. ВЫСОТНЫЙ-2, ВЛ фВ ф. ВОДОЗАБОР, ВЛ фВ ф. АХИЛЛ, ВЛ фВ ф. МУЛЫНКА
- ▨ 59.01.2.1660 - Зона с особыми условиями использования территории: охранная зона для объектов по управлению качеством, 3920 в Индустриальном районе города Перми
- ▨ 59.32.2.117 - Охранная зона газопровода высокого давления в Индустриальном районе г. Перми
- ▨ 59.32.2.231 - Охранная зона газопровода среднего давления по ул. Парниковая и д. Виноки
- ▨ 59.00.2.14 - Охранная зона газопровода высокого давления в котельной «Красная»
- ▨ 59.01.2.275 - Охранная зона газопровода высокого и среднего давления по ул. В.Мулянская, 1-4, 2-й, 3-й, 4-й, 5-й, 6-й, 7-й, 8-й, 9-й, 10-й, 11-й, 12-й, 13-й, 14-й, 15-й, 16-й, 17-й, 18-й, 19-й, 20-й, 21-й, 22-й, 23-й, 24-й, 25-й, 26-й, 27-й, 28-й, 29-й, 30-й, 31-й, 32-й, 33-й, 34-й, 35-й, 36-й, 37-й, 38-й, 39-й, 40-й, 41-й, 42-й, 43-й, 44-й, 45-й, 46-й, 47-й, 48-й, 49-й, 50-й, 51-й, 52-й, 53-й, 54-й, 55-й, 56-й, 57-й, 58-й, 59-й, 60-й, 61-й, 62-й, 63-й, 64-й, 65-й, 66-й, 67-й, 68-й, 69-й, 70-й, 71-й, 72-й, 73-й, 74-й, 75-й, 76-й, 77-й, 78-й, 79-й, 80-й, 81-й, 82-й, 83-й, 84-й, 85-й, 86-й, 87-й, 88-й, 89-й, 90-й, 91-й, 92-й, 93-й, 94-й, 95-й, 96-й, 97-й, 98-й, 99-й, 100-й
- ▨ 59.01.2.807 - Зона с особыми условиями использования территории: Проверочная территория аэродрома Большое Савино
- ▨ Устанавливаемая пропорциональная полоса

Схема расположения листов



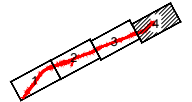
Корректировка проекта планировки территории и проекта межевания территории, предусматривающих размещение объекта: "Реконструкция участка шоссе Космонавтов от р.Мулянка до аэропорта "Большое Савино"
 Чертеж планировки территории
 Масштаб 1:2000



Условные обозначения

- Границы:**
- Границы границ поселка, граница поселка, граница территории
 - Границы в/измер. земельного участка, границы территории, границы в ЕГРН
 - Границы в/измер. кадастрового квартала
 - Устанавливаемые границы земель
 - Границы муниципальных образований
- Объекты:**
- Границы зон планировки территории, объекты федерального значения, объекты регионального значения, объекты местного значения
- Инженерная инфраструктура:**
- Улицы
 - Шоссейные линии, устанавливаемые в рамках территории ЗПТ
 - Участки автомобильных газопроводов
- Автомобильные дороги:**
- Участок автомобильной дороги
 - Корректируемый участок автомобильной дороги
 - Откос земельного участка автомобильной дороги
 - Газон
 - Тротуар
 - Остановки общественного транспорта
 - Навигационный пешеходный переход
 - Номер дороги (с/без знака)
 - Интелектуальный свет
 - Направление движения транспорта
- ЗООИТ:**
- 59.02.2.010: ОХРАННАЯ ЗОНА ВЛ 0.4 КВ ОТ ТП 7462, ВЛ 0.4 КВ ОТ ТП 7107
 - 59.02.2.017: Зона с особыми условиями использования территории: водопользовательской линии связи в РБД Пермь и участка Пешеходного района Первого края
 - 59.02.2.020: Охранная зона телефонной канализации с линиями связи
 - 59.02.2.021: Санитарно-защитная полоса водозабора/Санитарно-защитная полоса водозабора
 - 59.02.2.164: Охранная зона анаэробного коллектора, расположенного в Пешеходном районе (район, Савиновское с/п, Аэропорт - Большое Савино)
 - 59.02.2.2120: Охранная зона телефонной канализации с линиями связи
 - 59.02.2.144: Охранная зона автомобильной дороги по ул. Подполковника 103
 - 59.01.2.164: Санитарно-защитная зона радиостанции спутниковой связи, 2-й очереди, Спутниковый коллектор спутниковой связи, 2-й очереди, радиостанция спутниковой связи, 2-й очереди, радиостанция спутниковой связи, 2-й очереди
 - 59.01.2.1002: ОХРАННАЯ ЗОНА ВЛ 6 Ф В. ВЫСОТНЫЙ-2, ВЛ 6 Ф В. ВОДОАБОР, ВЛ 6 Ф В. АМБИС, ВЛ 6 Ф В. МУЛЫГА
 - 59.01.2.1600: Зона с особыми условиями использования территории: охранная зона сети водопровода по улице шоссе Космонавтов, 3335 и Индустриальном районе города Пермь
 - 59.02.2.117: Охранная зона газопровода высокого давления в Индустриальном районе г.Пермь
 - 59.02.2.231: Охранная зона газопровода среднего давления по ул. Парикова в д. Ваюки
 - 59.02.2.14: Охранная зона газопровода высокого давления к котельной совхоза «Красная»
 - 59.01.2.278: Охранная зона газопровода высокого и среднего давления по ул. Водопользователя, 1-я, 2-я, 3-я, 4-я, 5-я, 6-я, 7-я, 8-я, 9-я, 10-я, 11-я, 12-я, 13-я, 14-я, 15-я, 16-я, 17-я, 18-я, 19-я, 20-я, 21-я, 22-я, 23-я, 24-я, 25-я, 26-я, 27-я, 28-я, 29-я, 30-я, 31-я, 32-я, 33-я, 34-я, 35-я, 36-я, 37-я, 38-я, 39-я, 40-я, 41-я, 42-я, 43-я, 44-я, 45-я, 46-я, 47-я, 48-я, 49-я, 50-я, 51-я, 52-я, 53-я, 54-я, 55-я, 56-я, 57-я, 58-я, 59-я, 60-я, 61-я, 62-я, 63-я, 64-я, 65-я, 66-я, 67-я, 68-я, 69-я, 70-я, 71-я, 72-я, 73-я, 74-я, 75-я, 76-я, 77-я, 78-я, 79-я, 80-я, 81-я, 82-я, 83-я, 84-я, 85-я, 86-я, 87-я, 88-я, 89-я, 90-я, 91-я, 92-я, 93-я, 94-я, 95-я, 96-я, 97-я, 98-я, 99-я, 100-я
 - 59.02.2.807: Зона с особыми условиями использования территории: Гидроаэродром территории аэродрома аэропорт Большое Савино
 - Устанавливаемая предельная полоса

Схема расположения листов





ОАО «Институт Гипростроймост»
129278, г. Москва ул. Павла Корчагина, д. 2

рег. номер 78 от 23.09.2009 в СРО-П-065-30112009 (ИНН 7701053243; ОГРН 1097799009186)
рег. номер 707 от 29.10.2009 в СРО-И-001-28042009 (ИНН 7719286785; ОГРН 1067799027977)

Заказчик – ГКБУ "Управление автомобильных дорог и транспорта" Пермского края

**Проект планировки территории и проект межевания территории,
предусматривающие размещение объекта: «Реконструкция
участка шоссе Космонавтов от р. Мулянка до аэропорта
«Большое Савино»**

ПРОЕКТНАЯ ДОКУМЕНТАЦИЯ

Раздел 2. Проект межевания территории

17789-ППМТ

Том 3

2022



**Открытое акционерное общество
по проектированию строительства мостов
«Институт Гипростроймост»**

рег. номер 78 от 23.09.2009 в СРО-П-065-30112009 (ИНН 7701053243; ОГРН 1097799009186)
рег. номер 707 от 29.10.2009 в СРО-И-001-28042009 (ИНН 7719286785; ОГРН 1067799027977)

Заказчик – ГКБУ "Управление автомобильных дорог и транспорта" Пермского края

**Проект планировки территории и проект межевания территории,
предусматривающие размещение объекта: «Реконструкция
участка шоссе Космонавтов от р. Мулянка до аэропорта
«Большое Савино»**

ПРОЕКТНАЯ ДОКУМЕНТАЦИЯ

Раздел 2. Проект межевания территории

17789-ПШМТ

Том 3

Главный инженер –
первый вице-президент

А. В. Батурин

Начальник отдела

Д. В. Васильев

2022

Согласовано:

Взам. инв. №

Подп. и дата

Инв. № подл.

ОГЛАВЛЕНИЕ

ВВЕДЕНИЕ	2
1 ОБЩИЕ СВЕДЕНИЯ	3
2 ПРОЕКТНЫЕ ПРЕДЛОЖЕНИЯ ПО МЕЖЕВАНИЮ ТЕРРИТОРИИ	4
2.1 Земельные участки необходимые для размещения объекта (постоянный отвод)	5
2.1.1 Земельные участки государственная собственность на которые не разграничена, попадающие в полосу постоянного отвода	5
2.1.2 Земельные участки, принадлежащие правообладателям	5
2.2 Временный отвод	10
2.2.1 Земельные участки государственная собственность на которые не разграничена, попадающие в полосу временного отвода	10
3 ВЫВОДЫ	11
4 ПРИЛОЖЕНИЯ	20

Согласовано:

Взам. инв. №

Подп. и дата

Инв. № подл.

17789-ППМТ

Изм.	Кол.уч	Лист	№ док	Подп.	Дата
Разраб.		Петин			02.04.18
Проверил		Васильев			02.04.18
Нач.отд.		Васильев			02.04.18
Н.контр.		Калиниченко			02.04.18

Пояснительная записка

Стадия	Лист	Листов
П	1	20



ОАО «Институт
Гипростроймост»
г. Москва

1 ОБЩИЕ СВЕДЕНИЯ

В проекте рассматривается территория для размещения линейного объекта – «Реконструкция участка шоссе Космонавтов от р. Мулянка до аэропорта «Большое Савино».

Трасса проектируемого мостового перехода в административном отношении располагается на территории Индустриального района города Пермь и Савинского сельского поселения Пермского района.

Проект межевания выполнен в соответствии со сведения ЕГРН по состоянию на 12.01.2018 года.

Изм.	№ подл.	Подп. и дата	Взам. инв. №						Лист
				17789-ППМТ					3

2 ПРОЕКТНЫЕ ПРЕДЛОЖЕНИЯ ПО МЕЖЕВАНИЮ ТЕРРИТОРИИ

В проекте межевания территории для размещения линейного объекта – «Реконструкция участка шоссе Космонавтов от р. Мулянка до аэропорта «Большое Савино» определены границы формируемых земельных участков для размещения линейных объектов капитального строительства, в том числе автомобильных дорог, включающих элементы их обустройства, сетей инженерно-технического обеспечения и иных объектов, размещаемых в границах территории общего пользования (красных линиях).

Границы земельных участков сформированы с учетом:

- норм отвода земель для размещения автомобильных дорог и (или) объектов дорожного сервиса;
- границ застроенных земельных участков.

Нормативные размеры земельных участков определены в соответствии с постановлением Правительства РФ от 02.09.2009 г. № 717 «О нормах отвода земель для размещения автомобильных дорог и (или) объектов дорожного сервиса» в зависимости от категории автомобильной дороги, количества полос движения, высоты насыпей или глубины выемок, наличия боковых резервов, крутизны откосов земляного полотна, требований обеспечения безопасности движения и боковой видимости, а также других условий.

Изм.	Копия	Лист	№ док.	Подп.	Дата	Изм. инв. №	Подп. и дата	Взам. инв. №
17789-ППМТ								Лист
								4

2.1 Земельные участки необходимые для размещения объекта (постоянный отвод)

В соответствии со сведениями единого государственного реестра недвижимости определены границы земельных участков, принадлежащих правообладателям и государственная собственность на которые не разграничена.

2.1.1 Земельные участки государственная собственность на которые не разграничена, попадающие в полосу постоянного отвода

Сведения по земельным участкам государственная собственность на которые не разграничена приведены в таблице 1.

Таблица 1. Земельные участки государственная собственность на которые не разграничена

№ п/п	Номер на плане	Площадь, кв.м.
1	59:32:1760001:3У1	513
2	59:32:3980008:3У1	308
3	59:32:3980008:3У2	1758
4	59:32:1800001:3У2	350
5	59:32:1780001:3У1	407
6	59:32:1790001:3У2	287
7	59:32:1790001:3У3	197
8	59:01:4613920:3У1	264
9	59:01:0000000:3У1	379
10	59:01:4613920:3У1	399
11	59:32:1790001:3У1	253
12	59:32:1750001:3У1	964
Итого		6079

Каталоги координат и описание местоположения земельных участков приведены в приложении №1.

2.1.2 Земельные участки, принадлежащие правообладателям

Проектом межевания определен перечень земельных участков и частей земельных участков, подлежащие изъятию для строительства объекта.

Перечень изымаемых земельных участков и частей земельных участков, принадлежащих правообладателям, приведен в таблице 2.

Так же необходимо сформировать земельный участок для размещения поста ДПС, перечень земельных участков для его размещения приведен в таблице 3.

Каталоги координат и описание местоположения земельных участков приведены в приложении №2.

Взам. инв. №

Подп. и дата

Инв. № подл.

17789-ППМТ

Лист

5

Таблица 2. Земельные участки и части земельных участков, принадлежащие правообладателям, попадающие в полосу постоянного отвода

Условный (кадастровый) номер	Адрес	Категория земель*	Вид разрешенного использования	Площадь по документу, кв.м.	Испрашиваемая площадь, кв.м.	Примечания
59:32:0000000:148:3У1	Пермский край, Пермский район	3	Под автодорогу "Пермь-Усть-Качка"	1228367	7901	-
59:32:3980008:667:3У1	край Пермский, р-н Пермский, с/п Савинское, д. Большое Савино	3	Под промышленные предприятия	20000	544	-
59:32:3980008:1793	Пермский край, город Пермь, шоссе Космонавтов	3	под существующую автодорогу "шоссе Космонавтов"	132451	132451	-
59:32:3980008:3236:3У1	Пермский край, Пермский район, Савинское с/п, в 1,970 км северо-западнее п. Сокол	3	Под промышленные предприятия	34589	990	-
59:32:3980008:3235:3У1	Пермский край, Пермский район, Савинское с.п., в 1,9 кв. северо-западнее п.Сокол	3	Под объекты придорожного сервиса	8012	1038	-
59:32:3980008:3235:3У2	Пермский край, Пермский район, Савинское с.п., в 1,9 кв. северо-западнее п.Сокол	3	Под объекты придорожного сервиса	510	510	-
59:32:1760001:1293	Пермский край, Пермский район, Савинское сельское поселение, д. Большое Савино, участок автомобильной дороги по шоссе Космонавтов от р. Муляка до аэропорта Большое Савино	2	для реконструкции участка автомобильной дороги по Шоссе Космонавтов от р.Мулянка до аэропорта Большое Савино	371	371	-
59:32:3980008:478	Пермский край, Пермский район, Савинское с/п, в 0.1 км на юг от д. Большое Савино	3	Автомобильный транспорт (размещение автомобильной дороги шоссе Космонавтов, участок от автомобильного моста через р. Мулянка до ул. Аэродромная)	37	37	-
59:32:0000000:13360:3У1	Пермский край, Пермский район, Савинское с/п, д. Большое Савино, ул. Аэродромная	2	под дорожно-транспортное сооружение	6679	576	-
59:32:3980008:481	Пермский край, Пермский район, Савинское с/п, в 0.2 км на юг от д. Большое Савино	3	Автомобильный транспорт (размещение автомобильной дороги шоссе Космонавтов, участок от автомобильного моста через р. Мулянка до ул. Аэродромная)	37	37	-
59:32:3980008:480	Пермский край, Пермский р-н, Савинское с/п, д. Большое Савино	3	Автомобильный транспорт (размещение автомобильной дороги шоссе Космонавтов, участок от автомобильного моста через р. Мулянка до ул. Аэродромная)	11	11	-
59:32:0000000:8483	Пермский край, Пермский район, д. Песьянка, ш. Космонавтов	2	Реконструкция участка шоссе Космонавтов от р.Мулянка до аэропорта Большое Савино	8157	8157	-
59:32:1810001:792	Пермский край, Пермский р-н, участок автомобильной дороги по шоссе Космонавтов от р.Муляка до аэропорта Большое Савино, расположенный на землях Савинского сельского поселения	2	для реконструкции участка автомобильной дороги по Шоссе Космонавтов от р.Мулянка до аэропорта Большое Савино	458	458	-
59:32:0000000:13079	Пермский край, Пермский район, Савинское сельское поселение, д. Крохово, участок автомобильной дороги по шоссе Космонавтов от р. Муляка до аэропорта Большое Савино	2	для реконструкции участка автомобильной дороги по Шоссе Космонавтов от р.Мулянка до аэропорта Большое Савино	804	804	-
59:32:3980008:652	край Пермский, р-н Пермский, с/п Савинское, д. Крохово	3	автомобильный транспорт (размещение автомобильной дороги Шоссе Космонавтов, участок от автомобильного моста через р. Мулянка до ул. Аэродромная)	86	86	-
59:32:3980008:479	Пермский край, Пермский р-н, Савинское с/п, д. Крохово	3	Автомобильный транспорт (размещение автомобильной дороги шоссе Космонавтов, участок от автомобильного моста через р. Мулянка до ул. Аэродромная)	12	12	-
59:32:0000000:13053	Пермский край, Пермский район, участок автомобильной дороги по шоссе Космонавтов от р. Муляка до аэропорта Большое Савино, расположенный на землях Савинского сельского поселения	2	для реконструкции участка автомобильной дороги по Шоссе Космонавтов от р.Мулянка до аэропорта Большое Савино	839	839	-
59:32:1800001:633	Пермский край, Пермский район, Савинское сельское поселение, д. Ясыри, переулок Шоссейный	2	Под объект автомобильного транспорта	183	183	-
59:32:1750001:608	Пермский край, Пермский район, шоссе Космонавтов	2	под существующую автодорогу "шоссе Космонавтов"	39207	39207	-
59:32:1750001:124	край Пермский, р-н Пермский, с/п Савинское, д. Ванюки, ул. Парниковая, дом 14	2	Для огородничества	172	172	-

Инв. № подл.

Подп. и дата

Взам. инв. №

Изм.	Коп. уч.	Лист	№ док	Подп.	Дата

17789-ППМТ

Лист

6

Условный (кадастровый) номер	Адрес	Категория земель*	Вид разрешенного использования	Площадь по документу, кв.м.	Испрашиваемая площадь, кв.м.	Примечания
59:32:0000000:13073	Пермский край, Пермский район, участок автомобильной дороги по шоссе Космонавтов от р. Муляка до аэропорта Большое Савино, д. Ванюки, расположенный на землях Савинского сельского поселения	2	для реконструкции участка автомобильной дороги по Шоссе Космонавтов от р.Мулянка до аэропорта Большое Савино	894	894	-
59:32:1800001:192:3У1	край Пермский, р-н Пермский, с/пос. Савинское, д. Ясыри	2	Под общественную застройку	1485	470	-
59:32:0000000:13072	Пермский край, Пермский район, Савинское сельское поселение, д. Ясыри, участок автомобильной дороги по шоссе Космонавтов от р. Муляка до аэропорта Большое Савино	2	для реконструкции участка шоссе Космонавтов от р.Мулянка до аэропорта Большое Савино	596	596	-
59:32:1800001:620	Пермский край, Пермский район, Савинское сельское поселение, д. Ясыри, ул. Казанский тракт	3	Под объект автомобильного транспорта	191	191	-
59:32:1800001:626	Пермский край, Пермский район, Савинское сельское поселение, д. Ясыри, ул. Казанский тракт	2	Под объект автомобильного транспорта	226	226	-
59:32:1800001:623	Пермский край, Пермский район, Савинское сельское поселение, д. Ясыри, тракт Казанский	2	Под объект автомобильного транспорта	135	135	-
59:32:1800001:729	Пермский край, Пермский район, Савинское сельское поселение, д. Ясыри, ул. Казанский тракт	2	для реконструкции участка шоссе Космонавтов от р. Мулянка до аэропорта Большое Савино	103	103	-
59:32:1750001:37:3У1	край Пермский, р-н Пермский, с/п Савинское, д. Ванюки, ул. Шоссе-сейный въезд, дом 1а	2	Для ведения личного подсобного хозяйства	1327	202	-
59:32:1800001:712	Пермский край, Пермский район, Савинское сельское поселение, д. Ясыри, участок автомобильной дороги по шоссе Космонавтов от р. Муляка до аэропорта Большое Савино	2	для реконструкции участка автомобильной дороги по Шоссе Космонавтов от р.Мулянка до аэропорта Большое Савино	162	162	-
59:32:1750001:720	Пермский край, Пермский район, Савинское сельское поселение, д. Ванюки, ул. Парковая	2	под объекты автомобильного транспорта	58	58	-
59:32:1800001:756	Пермский край, Пермский район, д. Ясыри	2	под автомобильный транспорт	163	163	-
59:32:1800001:754	Пермский край, Пермский район, д. Ясыри	2	Под автомобильный транспорт	102	102	-
59:01:0000000:46084	Пермский край, г. Пермь, Индустриальный район, шоссе Космонавтов	2	Для реконструкции участка автомобильной дороги шоссе Космонавтов от р. Мулянка до аэропорта Большое Савино	61719	61719	-
59:01:4613920:720:3У1	Пермский край, г Пермь, Индустриальный район, ш. Космонавтов	2	Под существующий комплекс зданий	59139	522	-
59:01:4613920:731	Пермский край, г. Пермь	2	Для размещения и эксплуатации объектов автомобильного транспорта и объектов дорожного хозяйства	491	491	-
59:01:0000000:1066	Пермский край, г. Пермь, Индустриальный район, от моста через реку Мулянку до км 19 автодороги "Пермь - Усть Качка" (развязка на аэропорт " Большое Савино")	2	Под существующую автодорогу "шоссе Космонавтов"	238 903	101023	-
59:01:4613920:708:3У1	Пермский край, г. Пермь, Индустриальный район, ш. Космонавтов	2	Под существующий комплекс зданий	9613	291	-
59:01:4613920:719	Пермский край, г Пермь, Индустриальный район,участок по шоссе Космонавтов от р. Мулянка до аэропорта Большое Савино	2	для реконструкции участка автомобильной дороги по шоссе Космонавтов от р.Мулянка до аэропорта Большое Савино в Индустриальном районе города Перми	2374	2374	-
59:01:4613920:710	Пермский край, г. Пермь, Индустриальный район, Индустриальный район, участок по шоссе Космонавтов от р. Мулянка до аэропорта Большое Савино	2	Для реконструкции участка автомобильно дороги по шоссе Космонавтов от р. Мулянка до аэропорта Большое Савино в Индустриальном районе г. Перми	1455	1455	-
59:01:4613920:713	Пермский край, г Пермь, Индустриальный р-н, ш Космонавтов, участок по шоссе Космонавтов от р. Мулянка до аэропорта Большое Савино	2	Для реконструкции участка автомобильно дороги по шоссе Космонавтов от р. Мулянка до аэропорта Большое Савино в Индустриальном районе г. Перми	751	751	-
59:32:1800001:755	Пермский край, Пермский р-н, д. Ясыри	2	Под автомобильный транспорт	2388	2388	-

Взам. инв. №

Подп. и дата

Инв. № подл.

Изм.	Кол.уч.	Лист	№ док	Подп.	Дата

17789-ППМТ

Лист
7

Условный (кадастровый) номер	Адрес	Категория земель*	Вид разрешенного использования	Площадь по документу, кв.м.	Испрашиваемая площадь, кв.м.	Примечания
59:32:1780001:2533	Пермский край, Пермский р-н, д. Песьянка	2	под автомобильный транспорт	104	104	-
59:32:1780001:2534	Пермский край, Пермский р-н, д. Песьянка	2	Для размещения и эксплуатации объектов автомобильного транспорта и объектов дорожного хозяйства	248	248	-
59:01:0000000:78683	Пермский край, г.Пермь, Индустриальный район, участок автомобильной дороги по шоссе Космонавтов от р.Муляка до аэропорта Большое Савино	2	для реконструкции участка автомобильной дороги по Шоссе Космонавтов от р.Мулянка до аэропорта Большое Савино	2470	2470	-
59:32:1790001:2719	Пермский край, Пермский район, д. Хмели	2	под автомобильный транспорт	530	530	-
59:01:4613920:27:3У1	Пермский край, г. Пермь, Индустриальный район, ш. Космонавтов 413, земельный участок № 3	2	объекты складского назначения различного профиля, в том числе торговые базы	22361	115	-
59:01:4613920:728:3У1	Пермский край, г. Пермь, Индустриальный район, шоссе Космонавтов, 413б	2	магазины, торговые комплексы	806739	358	-
59:01:4613920:728:3У2	Пермский край, г. Пермь, Индустриальный район, шоссе Космонавтов, 413б	2	магазины, торговые комплексы	806739	188	-
59:01:4613920:684	Пермский край, г. Пермь, Индустриальный район, ул. Шоссе Космонавтов	2	для реконструкции участка автомобильной дороги	826	826	-
59:01:4613920:722	Пермский край, г. Пермь, Индустриальный район, участок автомобильной дороги по шоссе Космонавтов от р.Муляка до аэропорта Большое Савино	2	для реконструкции участка автомобильной дороги по шоссе Космонавтов от р. Мулянка до аэропорта Большое Савино в Индустриальном районе города Перми	220	220	-
59:32:1790001:1789	Пермский край, г. Пермь, Индустриальный район, ш. Космонавтов	2	Автомобильный транспорт (размещение автомобильной дороги шоссе Космонавтов, участок от автомобильного моста через р. Мулянка до ул. Аэродромная)	129	129	-
59:01:4613920:683	Пермский край, г. Пермь, Индустриальный район, ш. Космонавтов	2	Для размещения автомобильных дорог и их конструктивных элементов	356	356	-
59:01:4613920:690	Пермский край, г. Пермь, Индустриальный район, ш. Космонавтов	2	Для размещения автомобильных дорог и их конструктивных элементов	187	187	-
59:01:4613920:724:3У1	Пермский край, г. Пермь, Индустриальный район, ш. Космонавтов	2	административно-хозяйственные, деловые, общественные учреждения и организации	1428	46	-
59:32:1790001:2722	Пермский край, Пермский р-н, д. Хмели	2	под автомобильный транспорт	1482	1482	-
59:32:1790001:2536:3У1	Пермский край, Пермский район, Савинское с/п, д. Хмели	2	Для размещения автостоянки	1001	474	-
59:32:1790001:2536:3У2	Пермский край, Пермский район, Савинское с/п, д. Хмели	2	Для размещения автостоянки	1001	47	-
59:32:1790001:2718	Пермский край, г.Пермь, ш. Космонавтов	2	под автомобильный транспорт	7	7	-
59:32:1790001:1783	Пермский край, Пермский район, Савинское с/п, д. Хмели, ш. Космонавтов	2	Для размещения автомобильных дорог и их конструктивных элементов	40	40	-
59:32:1790001:2751	Пермский край, Пермский район, д. Хмели, шоссе Космонавтов	2	Для размещения и эксплуатации объектов автомобильного транспорта и объектов дорожного хозяйства	58	58	-
59:32:1790001:2648	Пермский край, Пермский р-н, Савинское с/п, д. Хмели, ш. Космонавтов	2	автомобильный транспорт (размещение автомобильной дороги Шоссе Космонавтов, участок от автомобильного моста через р. Мулянка до ул. Аэродромная)	300	300	-
59:32:1790001:2703	Пермский край, Пермский район, Савинское с.п., д. Хмели, ш. Космонавтов	2	под автомобильный транспорт	289	289	-
59:01:4613916:4	Пермский край, г. Пермь, Индустриальный район, от моста через реку Мулянку до км 19 автодороги "Пермь - Усть Качка" (развязка на аэропорт "Большое Савино")	2	Под существующую автодорогу "шоссе Космонавтов"	105441	105441	-
59:01:4613916:73	Пермский край, г. Пермь, Индустриальный район, жилой район Верхние Муллы, участок № 1	2	Под объекты автомобильного транспорта	173	173	-

Инд. № подл. Подп. и дата Взам. инв. №

Изм.	Коп.уч	Лист	№ док	Подп.	Дата

17789-ППМТ

Лист

8

Условный (кадастровый) номер	Адрес	Категория земель*	Вид разрешенного использования	Площадь по документу, кв.м.	Испрашиваемая площадь, кв.м.	Примечания
59:01:4616058:20:3У1	Пермский край, г. Пермь, Индустриальный район, автомобильная дорога "Западный обход г. Перми"	2	Под автомобильную дорогу "Западный обход г. Перми"	58594	174	-
59:01:4613907:30:3У1	Пермский край, г. Пермь, Индустриальный район, автомобильная дорога "Западный обход г. Перми"	2	Под автомобильную дорогу "Западный обход г. Перми"	47	11	-
59:01:4613907:1	Пермский край, г. Пермь, Индустриальный район, от моста через реку Мулянку до км 19 автодороги "Пермь - Усть Качка" (развязка на аэропорт " Большое Савино")	2	Под существующую автодорогу "шоссе Космонавтов"	4428	4428	-
59:01:4613907:2:3У1	край Пермский, г. Пермь, р-н Индустриальный, жилой район Верхние Муллы (участок № 2)	2	Под объекты автомобильного транспорта	22067	5050	-
59:01:4613906:1	Пермский край, г. Пермь, Индустриальный район, от моста через реку Мулянку до км 19 автодороги "Пермь - Усть Качка" (развязка на аэропорт " Большое Савино")	2	Под существующую автодорогу "шоссе Космонавтов"	3745	3745	-
59:01:0000000:380:3У1	край Пермский, г. Пермь, р-н Индустриальный, жилой район Верхние Муллы (участок № 2)	2	Под объекты автомобильного транспорта	32993	4740	-
59:01:4613903:1	Пермский край, г. Пермь, Индустриальный район, от моста через реку Мулянку до км 19 автодороги "Пермь - Усть Качка" (развязка на аэропорт " Большое Савино")	2	Под существующую автодорогу "шоссе Космонавтов"	7910	7910	-
59:01:4613903:52:3У1	Пермский край, г. Пермь, Индустриальный район, жилой район Верхние Муллы, участок № 1	2	Под объекты автомобильного транспорта	37862	8242	-
59:01:0000000:380:3У2	край Пермский, г. Пермь, р-н Индустриальный, жилой район Верхние Муллы (участок № 2)	2	Под объекты автомобильного транспорта	32993	661	-
59:01:4613902:1	Пермский край, г. Пермь, Индустриальный район, от моста через реку Мулянку до км 19 автодороги "Пермь - Усть Качка" (развязка на аэропорт " Большое Савино")	2	Под существующую автодорогу "шоссе Космонавтов"	406	406	-
59:01:4613905:1	Пермский край, г. Пермь, Индустриальный район, от моста через реку Мулянку до км 19 автодороги "Пермь - Усть Качка" (развязка на аэропорт " Большое Савино")	2	Под существующую автодорогу "шоссе Космонавтов"	9148	9148	-
59:01:4613904:2	Пермский край, г. Пермь, Индустриальный район, от моста через реку Мулянку до км 19 автодороги "Пермь - Усть Качка" (развязка на аэропорт " Большое Савино")	2	Под существующую автодорогу "шоссе Космонавтов"	5045	5045	-
59:01:4613905:100:3У1	Пермский край, г. Пермь, Индустриальный район, ул. Верхне-Муллинская, 72а	2	поликлиники	3136	203	-
59:01:4613886:1	Пермский край, г. Пермь, Индустриальный район, от моста через реку Мулянку до км 19 автодороги "Пермь - Усть Качка" (развязка на аэропорт " Большое Савино")	2	Под существующую автодорогу "шоссе Космонавтов"	1755	1755	-
59:01:0000000:689:3У1	край Пермский, г. Пермь, р-н Индустриальный, по ул.2-ой Замулянской	2	Под строительство газопровода среднего давления	122	66	-
Итого					534 372	-

* категория земельного участка исходя из обозначения:

2- земли населенных пунктов;

3- Земли промышленности, энергетики, транспорта, связи, радиовещания, телевидения, информатики, земли для обеспечения космической деятельности, земли обороны, безопасности и земли иного специального назначения.

Взам. инв. №

Подп. и дата

Инв. № подл.

Изм.	Кол.уч.	Лист	№ док	Подп.	Дата

17789-ППМТ

Лист

9

2.2 Временный отвод

Проектом межевания определены земельные участки государственная собственность на которые не разграничена, которые испрашиваются на период строительства объекта.

2.2.1 Земельные участки государственная собственность на которые не разграничена, попадающие в полосу временного отвода

Сведения по земельным участкам государственная собственность на которые не разграничена приведены в таблице 3.

Таблица 3. Земельные участки неразграниченной государственной собственности

№ п/п	Номер на плане	Площадь, кв.м.
1	59:32:0000000:ВЗУ1	4548
2	59:01:4613920:ВЗУ1	4115
Итого		8663

Каталоги координат и описание местоположения земельных участков приведены в приложении №3.

Изм.	Коп. у.	Лист	№ док.	Подп.	Дата	17789-ППМТ	Лист
							10
Изн.	№ подл.	Подп. и дата	Взам. инв. №				

3 ВЫВОДЫ

На основании проектных предложений и учитывая действующие нормативно-правовые акты и технические регламенты в области градостроительной деятельности, составлен перечень изменений в характеристики земельных участков и представлен в таблице 4.

Изн. № подл.	Взам. инв. №	Подп. и дата						17789-ППМТ	Лист
									11
Изн. № подл.	Взам. инв. №	Подп. и дата							

Таблица 4. Изменения в характеристики земельных участков

Условный (кадастровый) номер	Адрес	Вид разрешенного использования существующий	Вид разрешенного использования устанавливаемый	Площадь по документу, кв.м.	Испрашиваемая площадь, кв.м.	Примечания
59:32:0000000:148:3У1	Пермский край, Пермский район	Под автодорогу "Пермь-Усть-Качка"	Автомобильный транспорт (7.2)	1228367	7901	-
59:32:3980008:667:3У1	край Пермский, р-н Пермский, с/п Савинское, д. Большое Савино	Под промышленные предприятия	Автомобильный транспорт (7.2)	20000	544	-
59:32:3980008:1793	Пермский край, город Пермь, шоссе Космонавтов	под существующую автодорогу "шоссе Космонавтов"	Автомобильный транспорт (7.2)	132451	132451	-
59:32:3980008:3236:3У1	Пермский край, Пермский район, Савинское с/п, в 1,970 км северо-западнее п. Сокол	Под промышленные предприятия	Автомобильный транспорт (7.2)	34589	990	-
59:32:3980008:3235:3У1	Пермский край, Пермский район, Савинское с.п., в 1,9 кв. северо-западнее п.Сокол	Под объекты придорожного сервиса	Автомобильный транспорт (7.2)	8012	1038	-
59:32:3980008:3235:3У2	Пермский край, Пермский район, Савинское с.п., в 1,9 кв. северо-западнее п.Сокол	Под объекты придорожного сервиса	Автомобильный транспорт (7.2)	510	510	-
59:32:1760001:1293	Пермский край, Пермский район, Савинское сельское поселение, д. Большое Савино, участок автомобильной дороги по шоссе Космонавтов от р. Муляка до аэропорта Большое Савино	для реконструкции участка автомобильной дороги по Шоссе Космонавтов от р.Муляка до аэропорта Большое Савино	Автомобильный транспорт (7.2)	371	371	-
59:32:3980008:478	Пермский край, Пермский район, Савинское с/п, в 0.1 км на юг от д. Большое Савино	Автомобильный транспорт (размещение автомобильной дороги шоссе Космонавтов, участок от автомобильного моста через р. Муляка до ул. Аэродромная)	Автомобильный транспорт (7.2)	37	37	-
59:32:0000000:13360:3У1	Пермский край, Пермский район, Савинское с/п, д. Большое Савино, ул. Аэродромная	под дорожно-транспортное сооружение	Автомобильный транспорт (7.2)	6679	576	-
59:32:3980008:481	Пермский край, Пермский район, Савинское с/п, в 0.2 км на юг от д. Большое Савино	Автомобильный транспорт (размещение автомобильной дороги шоссе Космонавтов, участок от автомобильного моста через р. Муляка до ул. Аэродромная)	Автомобильный транспорт (7.2)	37	37	-
59:32:3980008:480	Пермский край, Пермский р-н, Савинское с/п, д. Большое Савино	Автомобильный транспорт (размещение автомобильной дороги шоссе Космонавтов, участок от автомобильного моста через р. Муляка до ул. Аэродромная)	Автомобильный транспорт (7.2)	11	11	-
59:32:0000000:8483	Пермский край, Пермский район, д. Песьянка, ш. Космонавтов	Реконструкция участка шоссе Космонавтов от р.Муляка до аэропорта Большое Савино	Автомобильный транспорт (7.2)	8157	8157	-
59:32:1810001:792	Пермский край, Пермский р-н, участок автомобильной дороги по шоссе Космонавтов от р.Муляка до аэропорта Большое Савино, расположенный на землях Савинского сельского поселения	для реконструкции участка автомобильной дороги по Шоссе Космонавтов от р.Муляка до аэропорта Большое Савино	Автомобильный транспорт (7.2)	458	458	-
59:32:0000000:13079	Пермский край, Пермский район, Савинское сельское поселение, д. Крохово, участок автомобильной дороги по шоссе Космонавтов от р. Муляка до аэропорта Большое Савино	для реконструкции участка автомобильной дороги по Шоссе Космонавтов от р.Муляка до аэропорта Большое Савино	Автомобильный транспорт (7.2)	804	804	-
59:32:3980008:652	край Пермский, р-н Пермский, с/п Савинское, д. Крохово	автомобильный транспорт (размещение автомобильной дороги Шоссе Космонавтов, участок от автомобильного моста через р. Муляка до ул. Аэродромная)	Автомобильный транспорт (7.2)	86	86	-
59:32:3980008:479	Пермский край, Пермский р-н, Савинское с/п, д. Крохово	Автомобильный транспорт (размещение автомобильной дороги шоссе Космонавтов, участок от автомобильного моста через р. Муляка до ул. Аэродромная)	Автомобильный транспорт (7.2)	12	12	-
59:32:0000000:13053	Пермский край, Пермский район, участок автомобильной дороги по шоссе Космонавтов от р. Муляка до аэропорта Большое Савино, расположенный на землях Савинского сельского поселения	для реконструкции участка автомобильной дороги по Шоссе Космонавтов от р.Муляка до аэропорта Большое Савино	Автомобильный транспорт (7.2)	839	839	-
59:32:1800001:633	Пермский край, Пермский район, Савинское сельское поселение, д. Ясыри, переулок Шоссейный	Под объект автомобильного транспорта	Автомобильный транспорт (7.2)	183	183	-

Инв. № подл.

Подп. и дата

Взам. инв. №

Изм.	Кол.уч.	Лист	№ док	Подп.	Дата

17789-ППМТ

Лист

12

Условный (кадастровый) номер	Адрес	Вид разрешенного использования существующий	Вид разрешенного использования устанавливаемый	Площадь по документу, кв.м.	Испрашиваемая площадь, кв.м.	Примечания
59:32:1750001:608	Пермский край, Пермский район, шоссе Космонавтов	под существующую автодорогу "шоссе Космонавтов"	Автомобильный транспорт (7.2)	39207	39207	-
59:32:1750001:124	край Пермский, р-н Пермский, с/п Савинское, д. Ванюки, ул. Парниковая, дом 14	Для огородничества	Автомобильный транспорт (7.2)	172	172	-
59:32:0000000:13073	Пермский край, Пермский район, участок автомобильной дороги по шоссе Космонавтов от р. Муляка до аэропорта Большое Савино, д. Ванюки, расположенный на землях Савинского сельского поселения	для реконструкции участка автомобильной дороги по Шоссе Космонавтов от р.Мулянка до аэропорта Большое Савино	Автомобильный транспорт (7.2)	894	894	-
59:32:1800001:192:3У1	край Пермский, р-н Пермский, с/пос. Савинское, д. Ясыри	Под общественную застройку	Автомобильный транспорт (7.2)	1485	470	-
59:32:0000000:13072	Пермский край, Пермский район, Савинское сельское поселение, д. Ясыри, участок автомобильной дороги по шоссе Космонавтов от р. Муляка до аэропорта Большое Савино	для реконструкции участка шоссе Космонавтов от р.Мулянка до аэропорта Большое Савино	Автомобильный транспорт (7.2)	596	596	-
59:32:1800001:620	Пермский край, Пермский район, Савинское сельское поселение, д. Ясыри, ул. Казанский тракт	Под объект автомобильного транспорта	Автомобильный транспорт (7.2)	191	191	-
59:32:1800001:626	Пермский край, Пермский район, Савинское сельское поселение, д. Ясыри, ул. Казанский тракт	Под объект автомобильного транспорта	Автомобильный транспорт (7.2)	226	226	-
59:32:1800001:623	Пермский край, Пермский район, Савинское сельское поселение, д. Ясыри, тракт Казанский	Под объект автомобильного транспорта	Автомобильный транспорт (7.2)	135	135	-
59:32:1800001:729	Пермский край, Пермский район, Савинское сельское поселение, д. Ясыри, ул. Казанский тракт	для реконструкции участка шоссе Космонавтов от р. Мулянка до аэропорта Большое Савино	Автомобильный транспорт (7.2)	103	103	-
59:32:1750001:37:3У1	край Пермский, р-н Пермский, с/п Савинское, д. Ванюки, ул. Шоссейный въезд, дом 1а	Для ведения личного подсобного хозяйства	Автомобильный транспорт (7.2)	1327	202	-
59:32:1800001:712	Пермский край, Пермский район, Савинское сельское поселение, д. Ясыри, участок автомобильной дороги по шоссе Космонавтов от р. Муляка до аэропорта Большое Савино	для реконструкции участка автомобильной дороги по Шоссе Космонавтов от р.Мулянка до аэропорта Большое Савино	Автомобильный транспорт (7.2)	162	162	-
59:32:1750001:720	Пермский край, Пермский район, Савинское сельское поселение, д. Ванюки, ул. Парковая	под объекты автомобильного транспорта	Автомобильный транспорт (7.2)	58	58	-
59:32:1800001:756	Пермский край, Пермский район, д. Ясыри	под автомобильный транспорт	Автомобильный транспорт (7.2)	163	163	-
59:32:1800001:754	Пермский край, Пермский район, д. Ясыри	Под автомобильный транспорт	Автомобильный транспорт (7.2)	102	102	-
59:01:0000000:46084	Пермский край, г. Пермь, Индустриальный район, шоссе Космонавтов	Для реконструкции участка автомобильной дороги шоссе Космонавтов от р. Мулянка до аэропорта Большое Савино	Территория общего пользования, предназначенная для формирования земельных участков в целях размещения объектов инженерной и транспортной инфраструктуры – город Пермь	61719	61719	-
59:01:4613920:720:3У1	Пермский край, г Пермь, Индустриальный район, ш. Космонавтов	Под существующий комплекс зданий	Территория общего пользования, предназначенная для формирования земельных участков в целях размещения объектов инженерной и транспортной инфраструктуры – город Пермь	59139	522	-
59:01:4613920:731	Пермский край, г. Пермь	Для размещения и эксплуатации объектов автомобильного транспорта и объектов дорожного хозяйства	Территория общего пользования, предназначенная для формирования земельных участков в целях размещения объектов инженерной и транспортной инфраструктуры –	491	491	-

Инд. № подл. Подп. и дата Взам. инв. №

Изм.	Кол.уч.	Лист	№ док	Подп.	Дата

17789-ППМТ

Лист

13

Условный (кадастровый) номер	Адрес	Вид разрешенного использования существующий	Вид разрешенного использования устанавливаемый	Площадь по документу, кв.м.	Испрашиваемая площадь, кв.м.	Примечания
			город Пермь			
59:01:0000000:1066	Пермский край, г. Пермь, Индустриальный район, от моста через реку Мулянку до км 19 автодороги "Пермь - Усть Качка" (развязка на аэропорт " Большое Савино")	Под существующую автодорогу "шоссе Космонавтов"	Территория общего пользования, предназначенная для формирования земельных участков в целях размещения объектов инженерной и транспортной инфраструктуры – город Пермь	238903	101023	-
59:01:4613920:708:3У1	Пермский край, г. Пермь, Индустриальный район, ш. Космонавтов	Под существующий комплекс зданий	Территория общего пользования, предназначенная для формирования земельных участков в целях размещения объектов инженерной и транспортной инфраструктуры – город Пермь	9613	291	-
59:01:4613920:719	Пермский край, г. Пермь, Индустриальный район, участок по шоссе Космонавтов от р. Мулянка до аэропорта Большое Савино	для реконструкции участка автомобильной дороги по шоссе Космонавтов от р.Мулянка до аэропорта Большое Савино в Индустриальном районе города Перми	Территория общего пользования, предназначенная для формирования земельных участков в целях размещения объектов инженерной и транспортной инфраструктуры – город Пермь	2374	2374	-
59:01:4613920:710	Пермский край, г. Пермь, Индустриальный район, Индустриальный район, участок по шоссе Космонавтов от р. Мулянка до аэропорта Большое Савино	Для реконструкции участка автомобильно дороги по шоссе Космонавтов от р. Мулянка до аэропорта Большое Савино в Индустриальном районе г. Перми	Территория общего пользования, предназначенная для формирования земельных участков в целях размещения объектов инженерной и транспортной инфраструктуры – город Пермь	1455	1455	-
59:01:4613920:713	Пермский край, г. Пермь, Индустриальный р-н, ш Космонавтов, участок по шоссе Космонавтов от р. Мулянка до аэропорта Большое Савино	Для реконструкции участка автомобильно дороги по шоссе Космонавтов от р. Мулянка до аэропорта Большое Савино в Индустриальном районе г. Перми	Территория общего пользования, предназначенная для формирования земельных участков в целях размещения объектов инженерной и транспортной инфраструктуры – город Пермь	751	751	-
59:32:1800001:755	Пермский край, Пермский р-н, д. Ясыри	Под автомобильный транспорт	Автомобильный транспорт (7.2)	2388	2388	-
59:32:1780001:2533	Пермский край, Пермский р-н, д. Песьянка	под автомобильный транспорт	Автомобильный транспорт (7.2)	104	104	-
59:32:1780001:2534	Пермский край, Пермский р-н, д. Песьянка	Для размещения и эксплуатации объектов автомобильного транспорта и объектов дорожного хозяйства	Автомобильный транспорт (7.2)	248	248	-
59:01:0000000:78683	Пермский край, г.Пермь, Индустриальный район, участок автомобильной дороги по шоссе Космонавтов от р.Мулянка до аэропорта Большое Савино	для реконструкции участка автомобильной дороги по Шоссе Космонавтов от р.Мулянка до аэропорта Большое Савино	Территория общего пользования, предназначенная для формирования земельных участков в целях размещения объектов инженерной и транспортной инфраструктуры – город Пермь	2470	2470	-
59:32:1790001:2719	Пермский край, Пермский район, д. Хмели	под автомобильный транспорт	Автомобильный транспорт (7.2)	530	530	-
59:01:4613920:27:3У1	Пермский край, г. Пермь, Индустриальный район, ш. Космонавтов 413, земельный участок № 3	объекты складского назначения различного профиля, в том числе торговые базы	Территория общего пользования, предназначенная для формирования земельных участков в целях размещения объектов инженерной и транспортной инфраструктуры – город Пермь	22361	115	-
59:01:4613920:728:3У1	Пермский край, г. Пермь, Индустриальный район, шоссе Космонавтов, 413б	магазины, торговые комплексы	Территория общего пользования, предназначенная для формирования земельных участков в целях	806739	358	-

Взам. инв. №
Подп. и дата
Инв. № подл.

Изм.	Кол.уч.	Лист	№ док	Подп.	Дата

17789-ППМТ

Лист

14

Условный (кадастровый) номер	Адрес	Вид разрешенного использования существующий	Вид разрешенного использования устанавливаемый	Площадь по документу, кв.м.	Испрашиваемая площадь, кв.м.	Примечания
			размещения объектов инженерной и транспортной инфраструктуры – город Пермь			
59:01:4613920:728:3У2	Пермский край, г. Пермь, Индустриальный район, шоссе Космонавтов, 413б	магазины, торговые комплексы	Территория общего пользования, предназначенная для формирования земельных участков в целях размещения объектов инженерной и транспортной инфраструктуры – город Пермь	806739	188	-
59:01:4613920:684	Пермский край, г. Пермь, Индустриальный район, ул. Шоссе Космонавтов	для реконструкции участка автомобильной дороги	Территория общего пользования, предназначенная для формирования земельных участков в целях размещения объектов инженерной и транспортной инфраструктуры – город Пермь	826	826	-
59:01:4613920:722	Пермский край, г. Пермь, Индустриальный район, участок автомобильной дороги по шоссе Космонавтов от р.Муляка до аэропорта Большое Савино	для реконструкции участка автомобильной дороги по шоссе Космонавтов от р. Мулянка до аэропорта Большое Савино в Индустриальном районе города Перми	Территория общего пользования, предназначенная для формирования земельных участков в целях размещения объектов инженерной и транспортной инфраструктуры – город Пермь	220	220	-
59:32:1790001:1789	Пермский край, г. Пермь, Индустриальный район, ш. Космонавтов	Автомобильный транспорт (размещение автомобильной дороги шоссе Космонавтов, участок от автомобильного моста через р. Мулянка до ул. Аэродромная)	Территория общего пользования, предназначенная для формирования земельных участков в целях размещения объектов инженерной и транспортной инфраструктуры – город Пермь	129	129	-
59:01:4613920:683	Пермский край, г. Пермь, Индустриальный район, ш. Космонавтов	Для размещения автомобильных дорог и их конструктивных элементов	Территория общего пользования, предназначенная для формирования земельных участков в целях размещения объектов инженерной и транспортной инфраструктуры – город Пермь	356	356	-
59:01:4613920:690	Пермский край, г. Пермь, Индустриальный район, ш. Космонавтов	Для размещения автомобильных дорог и их конструктивных элементов	Территория общего пользования, предназначенная для формирования земельных участков в целях размещения объектов инженерной и транспортной инфраструктуры – город Пермь	187	187	-
59:01:4613920:724:3У1	Пермский край, г. Пермь, ш. Космонавтов	административно-хозяйственные, деловые, общественные учреждения и организации	Территория общего пользования, предназначенная для формирования земельных участков в целях размещения объектов инженерной и транспортной инфраструктуры – город Пермь	1428	46	-
59:32:1790001:2722	Пермский край, Пермский р-н, д. Хмели	под автомобильный транспорт	Автомобильный транспорт (7.2)	1482	1482	-
59:32:1790001:2536:3У1	Пермский край, Пермский район, Савинское с/п, д. Хмели	Для размещения автостоянки	Автомобильный транспорт (7.2)	1001	474	-
59:32:1790001:2536:3У2	Пермский край, Пермский район, Савинское с/п, д. Хмели	Для размещения автостоянки	Автомобильный транспорт (7.2)	1001	47	-
59:32:1790001:2718	Пермский край, г.Пермь, ш. Космонавтов	под автомобильный транспорт	Автомобильный транспорт (7.2)	7	7	-

Взам. инв. №

Подп. и дата

Инв. № подл.

Изм.	Кол.уч.	Лист	№ док	Подп.	Дата

17789-ППМТ

Лист

15

Условный (кадастровый) номер	Адрес	Вид разрешенного использования существующий	Вид разрешенного использования устанавливаемый	Площадь по документу, кв.м.	Испрашиваемая площадь, кв.м.	Примечания
59:32:1790001:1783	Пермский край, Пермский район, Савинское с/п, д. Хмели, ш. Космонавтов	Для размещения автомобильных дорог и их конструктивных элементов	Автомобильный транспорт (7.2)	40	40	-
59:32:1790001:2751	Пермский край, Пермский район, д. Хмели, шоссе Космонавтов	Для размещения и эксплуатации объектов автомобильного транспорта и объектов дорожного хозяйства	Автомобильный транспорт (7.2)	58	58	-
59:32:1790001:2648	Пермский край, Пермский р-н, Савинское с/п, д. Хмели, ш. Космонавтов	автомобильный транспорт (размещение автомобильной дороги Шоссе Космонавтов, участок от автомобильного моста через р. Мулянка до ул. Аэродромная)	Автомобильный транспорт (7.2)	300	300	-
59:32:1790001:2703	Пермский край, Пермский район, Савинское с.п., д. Хмели, ш. Космонавтов	под автомобильный транспорт	Автомобильный транспорт (7.2)	289	289	-
59:01:4613916:4	Пермский край, г. Пермь, Индустриальный район, от моста через реку Мулянку до км 19 автодороги "Пермь - Усть Качка" (развязка на аэропорт " Большое Савино")	Под существующую автодорогу "шоссе Космонавтов"	Территория общего пользования, предназначенная для формирования земельных участков в целях размещения объектов инженерной и транспортной инфраструктуры – город Пермь	105441	105441	-
59:01:4613916:73	Пермский край, г. Пермь, Индустриальный район, жилой район Верхние Муллы, участок № 1	Под объекты автомобильного транспорта	Территория общего пользования, предназначенная для формирования земельных участков в целях размещения объектов инженерной и транспортной инфраструктуры – город Пермь	173	173	-
59:01:4616058:20:3У1	Пермский край, г. Пермь, Индустриальный район, автомобильная дорога "Западный обход г. Перми"	Под автомобильную дорогу "Западный обход г. Перми"	Территория общего пользования, предназначенная для формирования земельных участков в целях размещения объектов инженерной и транспортной инфраструктуры – город Пермь	58594	174	-
59:01:4613907:30:3У1	Пермский край, г. Пермь, Индустриальный район, автомобильная дорога "Западный обход г. Перми"	Под автомобильную дорогу "Западный обход г. Перми"	Территория общего пользования, предназначенная для формирования земельных участков в целях размещения объектов инженерной и транспортной инфраструктуры – город Пермь	47	11	-
59:01:4613907:1	Пермский край, г. Пермь, Индустриальный район, от моста через реку Мулянку до км 19 автодороги "Пермь - Усть Качка" (развязка на аэропорт " Большое Савино")	Под существующую автодорогу "шоссе Космонавтов"	Территория общего пользования, предназначенная для формирования земельных участков в целях размещения объектов инженерной и транспортной инфраструктуры – город Пермь	4428	4428	-
59:01:4613907:2:3У1	край Пермский, г. Пермь, р-н Индустриальный, жилой район Верхние Муллы (участок № 2)	Под объекты автомобильного транспорта	Территория общего пользования, предназначенная для формирования земельных участков в целях размещения объектов инженерной и транспортной инфраструктуры – город Пермь	22067	5050	-
59:01:4613906:1	Пермский край, г. Пермь, Индустриальный район, от моста через реку Мулянку до км 19 автодороги "Пермь - Усть Качка" (развязка на аэропорт " Большое Савино")	Под существующую автодорогу "шоссе Космонавтов"	Территория общего пользования, предназначенная для формирования земельных участков в целях размещения объектов инженерной и транспортной инфраструктуры – город Пермь	3745	3745	-
59:01:0000000:380:3У1	край Пермский, г. Пермь, р-н Индустриальный, жилой район Верхние Муллы (участок № 2)	Под объекты автомобильного транспорта	Территория общего пользования, предназначенная для формирования земельных участков в целях	32993	4740	-

№ инв.	№ подп.	Подп. и дата	Взам. инв. №

Изм.	Кол.уч.	Лист	№ док	Подп.	Дата

17789-ППМТ

Лист

16

Условный (кадастровый) номер	Адрес	Вид разрешенного использования существующий	Вид разрешенного использования устанавливаемый	Площадь по документу, кв.м.	Испрашиваемая площадь, кв.м.	Примечания
			размещения объектов инженерной и транспортной инфраструктуры – город Пермь			
59:01:4613903:1	Пермский край, г. Пермь, Индустриальный район, от моста через реку Мулянку до км 19 автодороги "Пермь - Усть Качка" (развязка на аэропорт " Большое Савино")	Под существующую автодорогу "шоссе Космонавтов"	Территория общего пользования, предназначенная для формирования земельных участков в целях размещения объектов инженерной и транспортной инфраструктуры – город Пермь	7910	7910	-
59:01:4613903:52:3У1	Пермский край, г. Пермь, Индустриальный район, жилой район Верхние Муллы, участок № 1	Под объекты автомобильного транспорта	Территория общего пользования, предназначенная для формирования земельных участков в целях размещения объектов инженерной и транспортной инфраструктуры – город Пермь	37862	8242	-
59:01:0000000:380:3У2	край Пермский, г. Пермь, р-н Индустриальный	Под объекты автомобильного транспорта	Территория общего пользования, предназначенная для формирования земельных участков в целях размещения объектов инженерной и транспортной инфраструктуры – город Пермь	32993	661	-
59:01:4613902:1	Пермский край, г. Пермь, Индустриальный район, от моста через реку Мулянку до км 19 автодороги "Пермь - Усть Качка" (развязка на аэропорт " Большое Савино")	Под существующую автодорогу "шоссе Космонавтов"	Территория общего пользования, предназначенная для формирования земельных участков в целях размещения объектов инженерной и транспортной инфраструктуры – город Пермь	406	406	-
59:01:4613905:1	Пермский край, г. Пермь, Индустриальный район, от моста через реку Мулянку до км 19 автодороги "Пермь - Усть Качка" (развязка на аэропорт " Большое Савино")	Под существующую автодорогу "шоссе Космонавтов"	Территория общего пользования, предназначенная для формирования земельных участков в целях размещения объектов инженерной и транспортной инфраструктуры – город Пермь	9148	9148	-
59:01:4613904:2	Пермский край, г. Пермь, Индустриальный район, от моста через реку Мулянку до км 19 автодороги "Пермь - Усть Качка" (развязка на аэропорт " Большое Савино")	Под существующую автодорогу "шоссе Космонавтов"	Территория общего пользования, предназначенная для формирования земельных участков в целях размещения объектов инженерной и транспортной инфраструктуры – город Пермь	5045	5045	-
59:01:4613905:100:3У1	Пермский край, г. Пермь, Индустриальный район, ул. Верхне-Муллинская, 72а	поликлиники	Территория общего пользования, предназначенная для формирования земельных участков в целях размещения объектов инженерной и транспортной инфраструктуры – город Пермь	3136	203	-
59:01:4613886:1	Пермский край, г. Пермь, Индустриальный район, от моста через реку Мулянку до км 19 автодороги "Пермь - Усть Качка" (развязка на аэропорт " Большое Савино")	Под существующую автодорогу "шоссе Космонавтов"	Территория общего пользования, предназначенная для формирования земельных участков в целях размещения объектов инженерной и транспортной инфраструктуры – город Пермь	1755	1755	-
59:01:0000000:689:3У1	край Пермский, г. Пермь, р-н Индустриальный, по ул.2-ой Замулянской	Под строительство газопровода среднего давления	Территория общего пользования, предназначенная для формирования земельных участков в целях	122	66	-

Взам. инв. №

Подп. и дата

Инв. № подл.

Изм.	Кол.уч.	Лист	№ док	Подп.	Дата

17789-ППМТ

Лист

17

Условный (кадастровый) номер	Адрес	Вид разрешенного использования существующий	Вид разрешенного использования устанавливаемый	Площадь по документу, кв.м.	Испрашиваемая площадь, кв.м.	Примечания
			размещения объектов инженерной и транспортной инфраструктуры – город Пермь			
59:32:1760001:3У1	Пермский край, Пермский район, Савинское с/п, шоссе Космонавтов;	-	Земельные участки (территории) общего пользования (12.0)	-	513	-
59:32:3980008:3У1	Пермский край, Пермский район, Савинское с/п, шоссе Космонавтов;	-	Земельные участки (территории) общего пользования (12.0)	-	308	-
59:32:3980008:3У2	край Пермский, р-н Пермский, с/п Савинское, д. Большое Савино	-	Земельные участки (территории) общего пользования (12.0)	-	1758	-
59:32:1800001:3У2	Пермский край, Пермский район, д. Песьянка, ш. Космонавтов	-	Земельные участки (территории) общего пользования (12.0)	-	350	-
59:32:1750001:3У1	Пермский край, Пермский район, д. Песьянка, ш. Космонавтов	-	Земельные участки (территории) общего пользования (12.0)	-	964	-
59:01:4613920:3У1	Пермский край, г Пермь, Индустриальный район, ш. Космонавтов	-	Территория общего пользования, предназначенная для формирования земельных участков в целях размещения объектов инженерной и транспортной инфраструктуры - город Пермь	-	399	-
59:32:1780001:3У1	Пермский край, г. Пермь, Индустриальный район, шоссе Космонавтов	-	Территория общего пользования, предназначенная для формирования земельных участков в целях размещения объектов инженерной и транспортной инфраструктуры - город Пермь	-	407	-
59:32:1790001:3У1	Пермский край, Пермский район, шоссе Космонавтов	-	Земельные участки (территории) общего пользования (12.0)	-	253	-
59:32:1790001:3У2	Пермский край, Пермский район, Савинское с/п, д.Хмели, ш.Космонавтов	-	Земельные участки (территории) общего пользования (12.0)	-	287	-
59:32:1790001:3У3	Пермский край, г. Пермь, р-н Индустриальный, ш. Космонавтов	-	Территория общего пользования, предназначенная для формирования земельных участков в целях размещения объектов инженерной и транспортной инфраструктуры - город Пермь	-	197	-
59:01:4613920:3У1	Пермский край, г. Пермь, Индустриальный район, ш. Космонавтов	-	Территория общего пользования, предназначенная для формирования земельных участков в целях размещения объектов инженерной и транспортной инфраструктуры - город Пермь	-	264	-
59:01:0000000:3У1	Пермский край, г. Пермь, Индустриальный район, шоссе Космонавтов	-	Территория общего пользования, предназначенная для формирования земельных участков в целях размещения объектов инженерной и транспортной инфраструктуры - город Пермь	-	379	-
59:32:0000000:ВЗУ1	край Пермский, р-н Пермский, с/п Савинское, д. Ванюки	-	Земельные участки (территории) общего пользования (12.0)	-	4548	-

Взам. инв. №

Подп. и дата

Инв. № подл.

Изм.	Кол.уч	Лист	№ док	Подп.	Дата

17789-ППМТ

Лист

18

Условный (кадастровый) номер	Адрес	Вид разрешенного использования существующий	Вид разрешенного использования устанавливаемый	Площадь по документу, кв.м.	Испрашиваемая площадь, кв.м.	Примечания
59:01:4613920:ВЗУ1	Пермский край, г Пермь, Индустриальный район, ш. Космонавтов	-	Земельные участки (территории) общего пользования (12.0)	-	4115	-

*Вид разрешенного использования земельных участков устанавливается в соответствии с Приказом Минэкономразвития России от 01.09.2014 № 540 «Об утверждении классификатора видов разрешенного использования земельных участков» (в ред. Приказа Минэкономразвития России от 30.09.2015 № 709). В соответствии с классификатором, цифрами обозначено:

7.2 – Автомобильный транспорт;

12.0 – Земельные участки (территории) общего пользования (Размещение объектов улично-дорожной сети, автомобильных дорог и пешеходных тротуаров в границах населенных пунктов, пешеходных переходов, набережных, береговых полос водных объектов общего пользования, скверов, бульваров, площадей, проездов, малых архитектурных форм благоустройства).

Индв. № подп.	Подп. и дата	Взам. инв. №

Изм.	Кол.уч	Лист	№ док	Подп.	Дата

17789-ППМТ

Лист

19

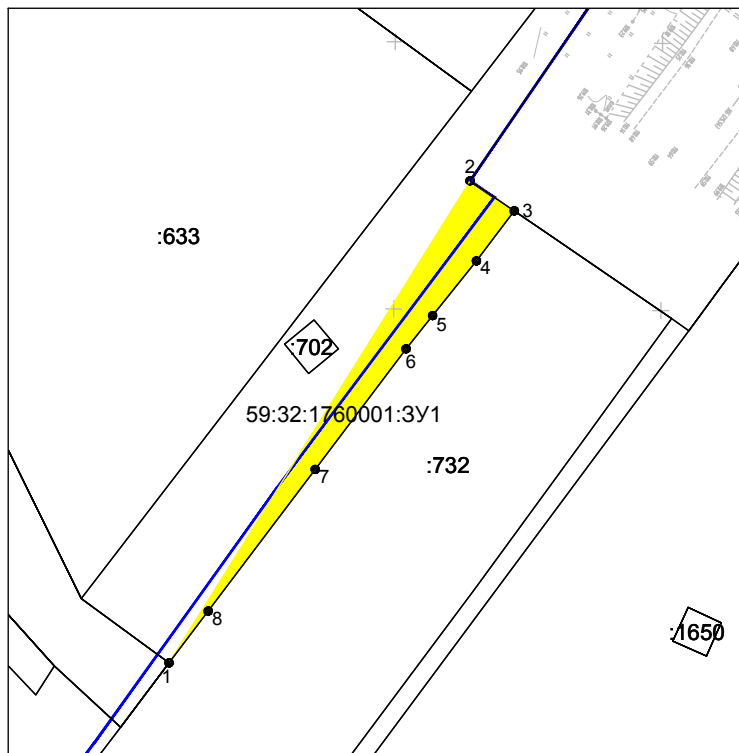
4 ПРИЛОЖЕНИЯ

Изм.	Коп. ун.	Лист	№ док.	Подп.	Дата

Изм.	Коп. ун.	Лист	№ док.	Подп.	Дата	17789-ППМТ	Лист 20

Взам. инв. №	Подп. и дата	Изм. № подл.

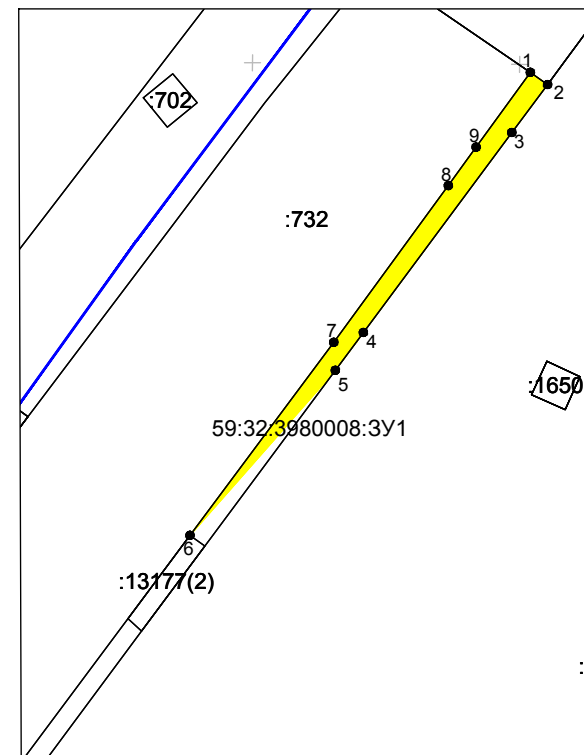




Масштаб 1:1000

Условный номер: 59:32:3980008:3У1
Адрес местоположения: Пермский край, Пермский район, Савинское с/п, шоссе Космонавтов;
Категория земельного участка: земли населенных пунктов;
Вид разрешенного использования: Земельные участки (территории) общего пользования (12.0);
Площадь: 308 кв.м.

59:32:3980008:3У1		
№ точки	Координаты, м	
	X	Y
1	508056.94	2218120.88
2	508054.65	2218124.12
3	508045.68	2218117.42
4	508008.26	2218089.64
5	508001.18	2218084.39
6	507970.31	2218057.2
7	508006.42	2218084.1
8	508035.74	2218105.54
9	508042.94	2218110.74



Масштаб 1:1000

Условный номер: 59:32:1760001:3У1
Адрес местоположения: Пермский край, Пермский район, Савинское с/п, шоссе Космонавтов;
Категория земельного участка: земли населенных пунктов;
Вид разрешенного использования: Земельные участки (территории) общего пользования (12.0);
Площадь: 513 кв.м.

59:32:1760001:3У1		
№ точки	Координаты, м	
	X	Y
1	507992.51	2218026.87
2	508082.7	2218083.18
3	508077.08	2218091.45
4	508067.71	2218084.37
5	508057.48	2218076.18
6	508051.26	2218071.2
7	508028.69	2218054.21
8	508002.21	2218034.19

Условные обозначения:

:15

- граница и номер земельного участка, учтенного в ЕГРН;

59:32:3980008

- граница и номер кадастрового квартала;

59:32:3980008:3У1

- обозначение образуемого земельного участка;

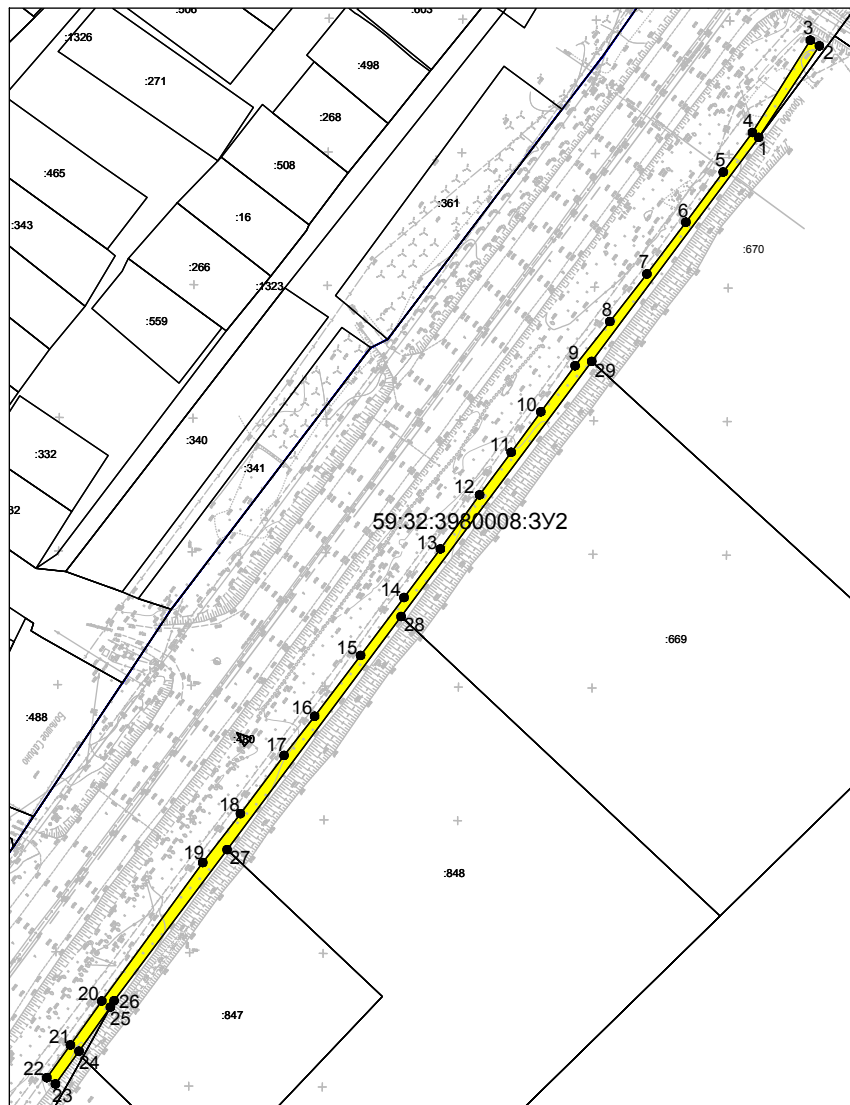
• 1

- обозначение поворотных точек образуемого земельного участка;

Изм.	Коп.уч.	Лист	Ндок.	Подп.	Дата
------	---------	------	-------	-------	------

17789-ППМТ

Лист
1



Масштаб 1:2000

Условный номер: 59:32:3980008:3У2**Адрес местоположения:** край Пермский, р-н Пермский, с/п Савинское, д. Большое Савино;**Категория земельного участка:** земли населенных пунктов;**Вид разрешенного использования:** Земельные участки (территории) общего пользования (12.0);**Площадь:** 1758 кв.м.

№ точки	Координаты, м	
	X	Y
1	508711.59	2218634.16
2	508745.83	2218656.88
3	508747.96	2218653.49
4	508713.41	2218631.8
5	508698.61	2218620.85
6	508679.84	2218606.9
7	508660.47	2218592.3
8	508642.68	2218578.45
9	508626.11	2218565.43
10	508608.88	2218552.6
11	508593.72	2218541.51
12	508577.8	2218529.69
13	508557.56	2218515.01
14	508539.36	2218501.38
15	508517.66	2218485.15
16	508494.91	2218467.94
17	508480.26	2218456.5
18	508458.46	2218440.16
19	508440.14	2218426.09
20	508388.34	2218388.27
21	508371.87	2218376.52
22	508359.63	2218367.7
23	508357.29	2218370.95
24	508369.53	2218379.76
25	508386.05	2218391.5
26	508388.46	2218392.91
27	508445.01	2218435.16
28	508532.24	2218500.33
29	508627.72	2218571.66

Условные обозначения:

:15

- граница и номер земельного участка, учтенного в ЕГРН;

59:32:3980008

- граница и номер кадастрового квартала;

59:32:3980008:3У1

- обозначение образуемого земельного участка;

● 1

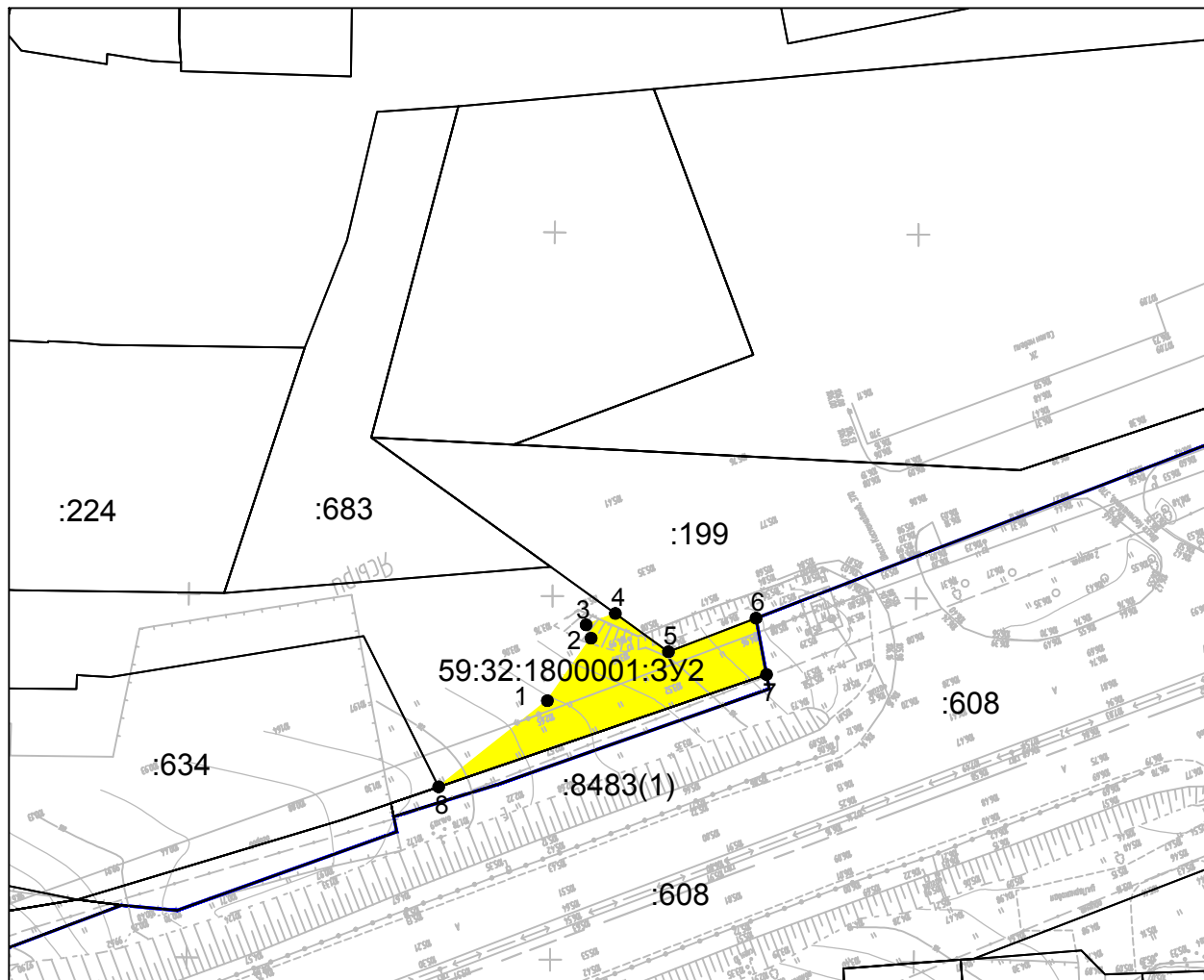
- обозначение поворотных точек образуемого земельного участка;

Изм.	Коп.уч.	Лист	Ндок.	Подп.	Дата

17789-ППМТ

Лист

2

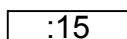


Масштаб 1:1000

59:32:1800001:3У2		
№ точки	Координаты, м	
	X	Y
1	509634.99	2219528.41
2	509643.58	2219534.42
3	509645.43	2219533.73
4	509647.00	2219537.75
5	509641.72	2219545.06
6	509646.35	2219557.10
7	509638.59	2219558.55
8	509623.16	2219513.46

Условный номер: 59:32:1800001:3У2
Адрес местоположения: Пермский край, Пермский район, д. Песьянка, ш. Космонавтов;
Категория земельного участка: земли населенных пунктов;
Вид разрешенного использования: Земельные участки (территории) общего пользования (12.0);
Площадь: 350 кв.м.

Условные обозначения:



- граница и номер земельного участка, учтенного в ЕГРН;



- граница и номер кадастрового квартала;



- обозначение образуемого земельного участка;



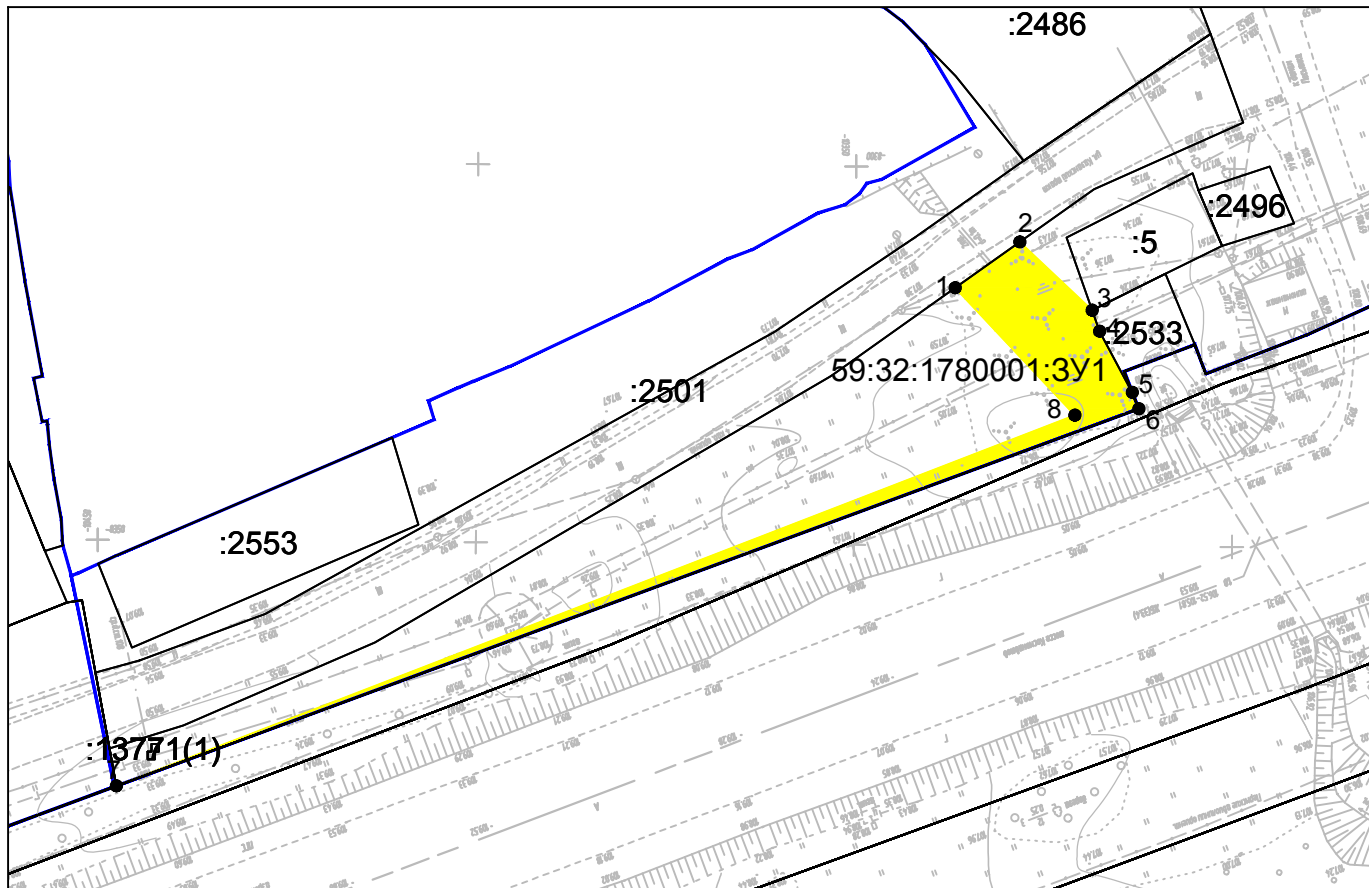
- обозначение поворотных точек образуемого земельного участка;

Изм.	Корр.	Лист	Масш.	Подп.	Дата

17789-ППМТ

Лист

3



Масштаб 1:1000

Условный номер: 59:32:1780001:3У1

Адрес местоположения: Пермский край, г. Пермь, Индустриальный район, шоссе Космонавтов;

Категория земельного участка: Территория общего пользования, предназначенная для формирования земельных участков в целях размещения объектов инженерной и транспортной инфраструктуры - город Пермь;

Площадь: 407 кв.м.

59:32:1780001:3У1		
№ точки	Координаты, м	
	X	Y
1	510223.71	2221046
2	510229.77	2221054.55
3	510220.73	2221064.12
4	510217.97	2221065.12
5	510209.89	2221069.44
6	510207.71	2221070.29
7	510157.85	2220935.1
8	510206.85	2221061.83

Условные обозначения:

:15

- граница и номер земельного участка, учтенного в ЕГРН;

59:32:3980008

- граница и номер кадастрового квартала;

59:32:3980008:3У1

- обозначение образуемого земельного участка;

• 1

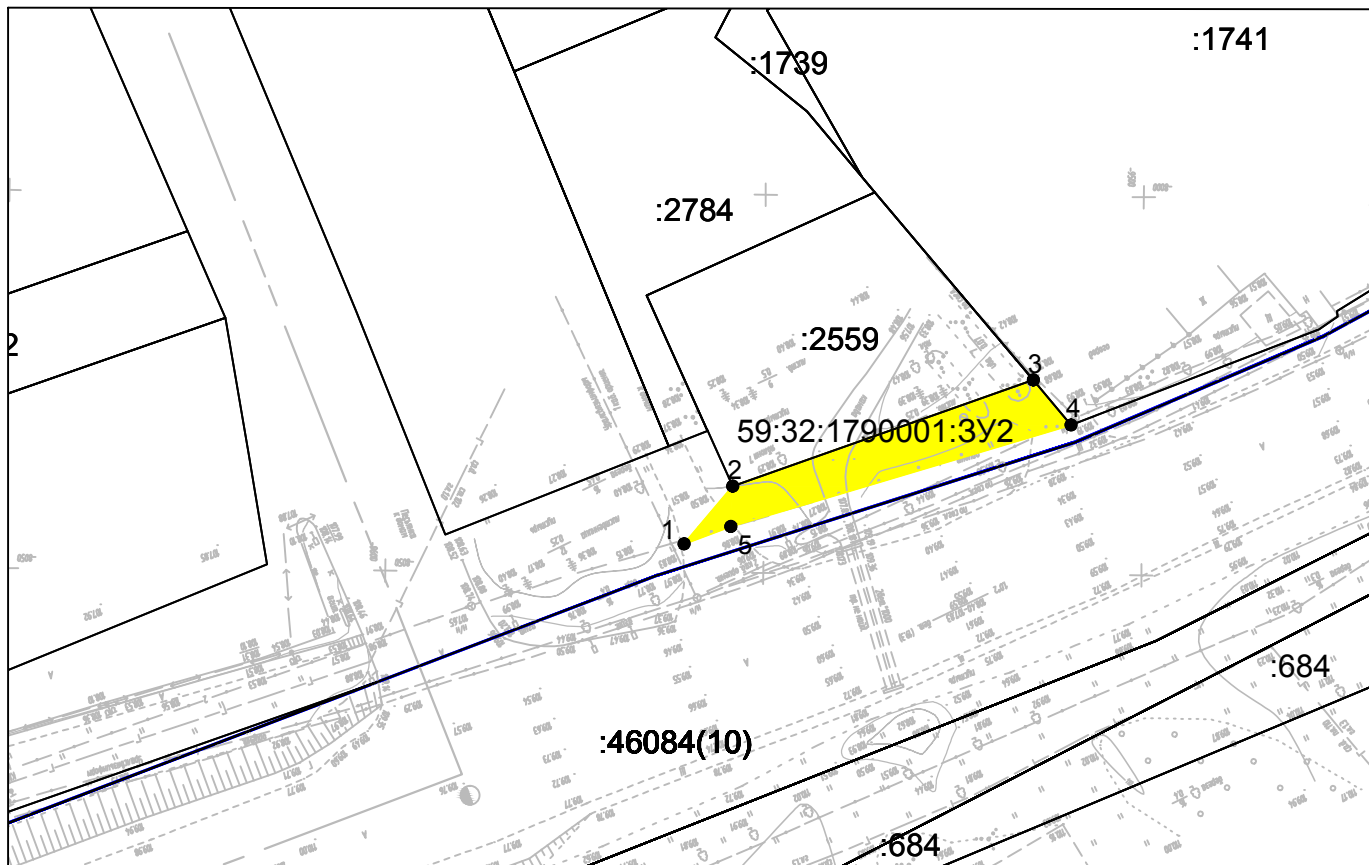
- обозначение поворотных точек образуемого земельного участка;

И.К.	Лист	Масш	Допл	Дата

17789-ППМТ

Лист

4



Масштаб 1:1000

Условный номер: 59:32:1790001:3У2
Адрес местоположения: Пермский край, Пермский район, Савинское с/п, д.Хмели, ш.Космонавтов;
Категория земельного участка: земли населенных пунктов;
Вид разрешенного использования: Земельные участки (территории) общего пользования (12.0);
Площадь: 287 кв.м.

59:32:1790001:3У2		
№ точки	Координаты, м	
	X	Y
1	510488.44	2221824.03
2	510496.08	2221830.47
3	510510.11	2221870.22
4	510504.17	2221875.21
5	510490.75	2221830.22

Условные обозначения:

:15

- граница и номер земельного участка, учтенного в ЕГРН;

59:32:3980008

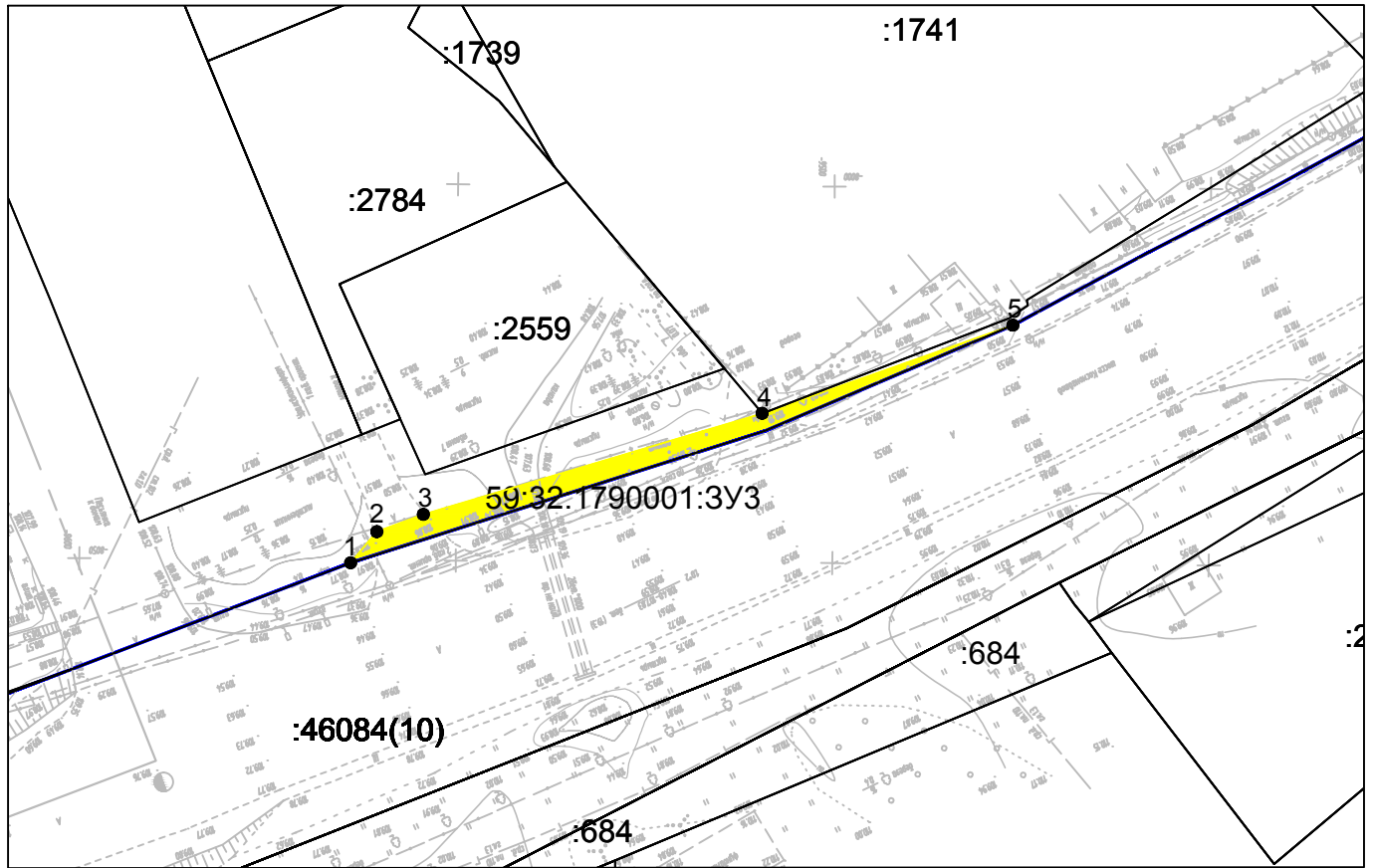
- граница и номер кадастрового квартала;

59:32:3980008:3У1

- обозначение образуемого земельного участка;

• 1

- обозначение поворотных точек образуемого земельного участка;



Масштаб 1:1000

Условный номер: 59:32:1790001:3У3

Адрес местоположения: Пермский край, г. Пермь, р-н Индустриальный, ш. Космонавтов;

Категория земельного участка: Территория общего пользования, предназначенная для формирования земельных участков в целях размещения объектов инженерной и транспортной инфраструктуры - город Пермь;

Площадь: 197 кв.м.

59:32:1790001: 3У3		
№ точки	Координаты, м	
	X	Y
1	510484.32	2221820.55
2	510488.44	2221824.03
3	510490.75	2221830.22
4	510504.16	2221875.23
5	510515.86	2221908.5
6	510501.85	2221875.64

Условные обозначения:

:15

- граница и номер земельного участка, учтенного в ЕГРН;

59:32:3980008

- граница и номер кадастрового квартала;

59:32:3980008:3У1

- обозначение образуемого земельного участка;

• 1

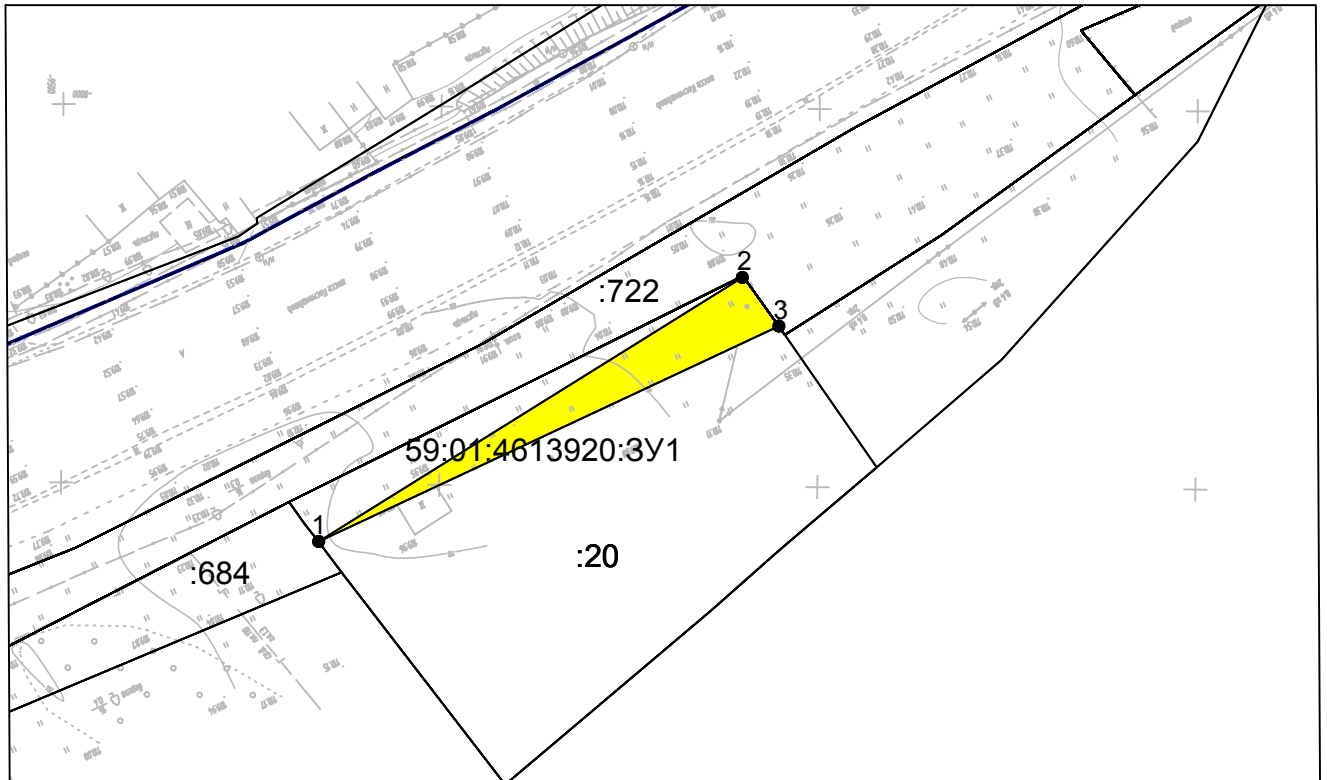
- обозначение поворотных точек образуемого земельного участка;

Имя	Код	Лист	Масштаб	Подп.	Дата

17789-ППМТ

Лист

6



Масштаб 1:1000

Условный номер: 59:32:4613920:3У1

Адрес местоположения: Пермский край, г. Пермь, Индустриальный район, ш. Космонавтов;

Категория земельного участка: Территория общего пользования, предназначенная для формирования земельных участков в целях размещения объектов инженерной и транспортной инфраструктуры - город Пермь;

Площадь: 264 кв.м.

59:01:4613920:3У1		
№ точки	Координаты, м	
	X	Y
1	510476.47	2221918.59
2	510511.36	2221974.61
3	510504.94	2221979.43

Условные обозначения:

:15

- граница и номер земельного участка, учтенного в ЕГРН;

59:32:3980008

- граница и номер кадастрового квартала;

59:32:3980008:3У1

- обозначение образуемого земельного участка;

• 1

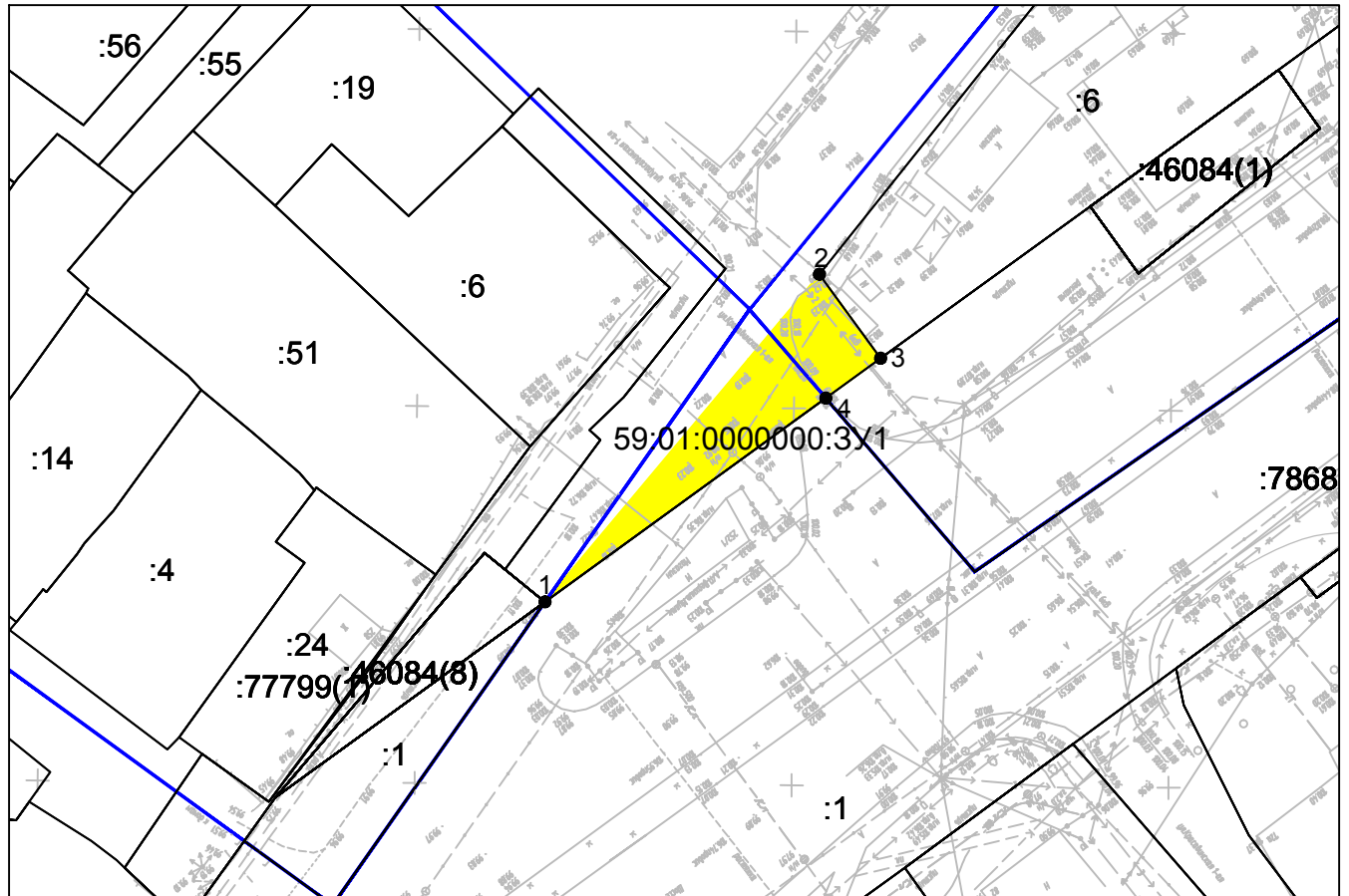
- обозначение поворотных точек образуемого земельного участка;

Изм.	Кор.	Лист	Масш.	Подп.	Дата

17789-ППМТ

Лист

7



Масштаб 1:1000

Условный номер: 59:01:0000000:3У1

Адрес местоположения: Пермский край, г. Пермь, Индустриальный район, шоссе Космонавтов;

Категория земельного участка: земли населенных пунктов;

Вид разрешенного использования: Территория общего пользования, предназначенная для формирования земельных участков в целях размещения объектов инженерной и транспортной инфраструктуры - город Пермь;

Площадь: 379 кв.м.

59:01:0000000:3У1		
№ точки	Координаты, м	
	X	Y
1	511988.05	2225061.39
2	512031.5	2225097.79
3	512020.34	2225105.89
4	512015.07	2225098.64

Условные обозначения:

:15

- граница и номер земельного участка, учтенного в ЕГРН;

59:32:3980008

- граница и номер кадастрового квартала;

59:32:3980008:3У1

- обозначение образуемого земельного участка;

• 1

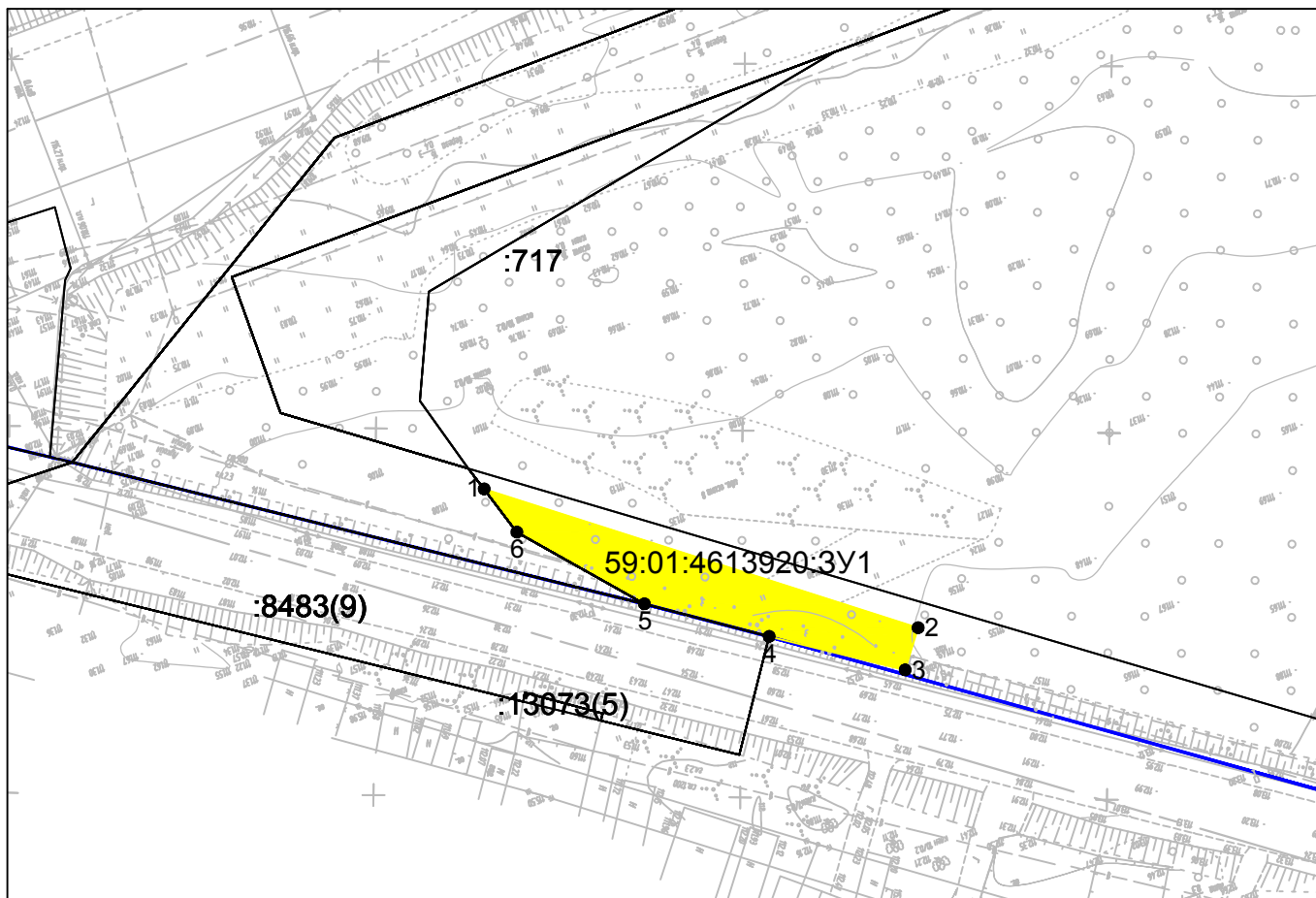
- обозначение поворотных точек образуемого земельного участка;

Имя	Курс	Лист	Масш	Допл	Дата

17789-ППМТ

Лист

8



Масштаб 1:1000

Условный номер: 59:01:4613920:3У1
Адрес местоположения: Пермский край, г Пермь, Индустриальный район, ш. Космонавтов;
Категория земельного участка: земли населенных пунктов;
Вид разрешенного использования: Территория общего пользования, предназначенная для формирования земельных участков в целях размещения объектов инженерной и транспортной инфраструктуры - город Пермь;
Площадь: 399 кв.м.

59:01:4613920:3У1		
№ точки	Координаты, м	
	X	Y
1	509835.98	2220345.13
2	509817.06	2220404.31
3	509811.32	2220402.55
4	509815.86	2220384
5	509820.31	2220367
6	509830.09	2220349.61

Условные обозначения:

:15

- граница и номер земельного участка, учтенного в ЕГРН;

59:32:3980008

- граница и номер кадастрового квартала;

59:32:3980008:3У1

- обозначение образуемого земельного участка;

• 1

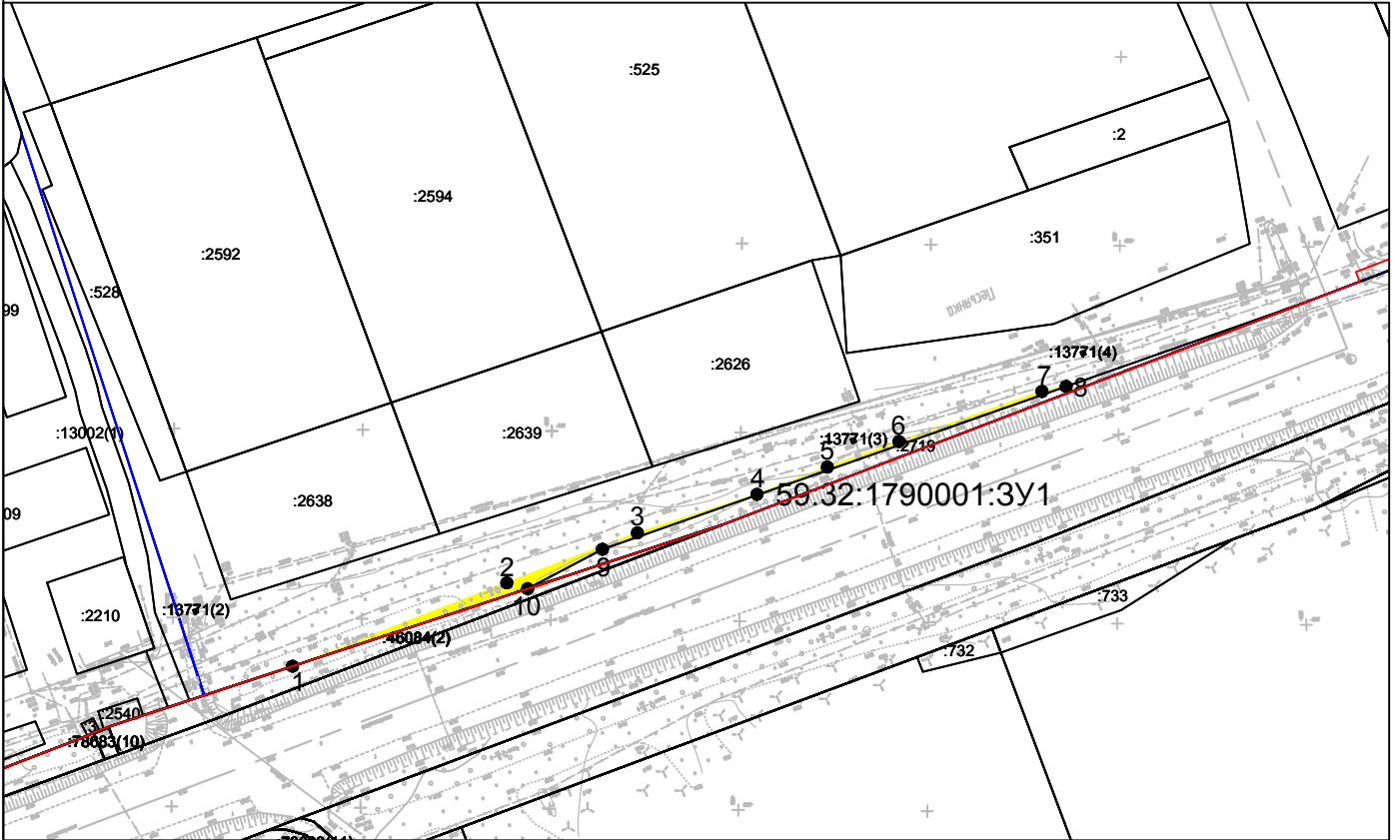
- обозначение поворотных точек образуемого земельного участка;

Изм.	Корр.	Лист	Масш.	Подп.	Дата

17789-ППМТ

Лист

9



Масштаб 1:2000

Условный номер: 59:32:1790001:3У1

Адрес местоположения: Пермский край, Пермский район, шоссе Космонавтов;

Категория земельного участка: земли населенных пунктов;

Вид разрешенного использования: Земельные участки (территории) общего пользования (12.0);

Площадь: 253 кв.м.

59:32:1790001:3У1		
№ точки	Координаты, м	
	X	Y
1	510373.95	2221515.54
2	510396	2221572.27
3	510409.25	2221606.85
4	510419.43	2221638.5
5	510426.63	2221657.13
6	510433.41	2221676.06
7	510446.67	2221713.93
8	510447.99	2221720.31
9	510404.89	2221597.59
10	510394.46	2221577.79

Условные обозначения:

:15

- граница и номер земельного участка, учтенного в ЕГРН;

59:32:3980008

- граница и номер кадастрового квартала;

59:32:3980008:3У1

- обозначение образуемого земельного участка;

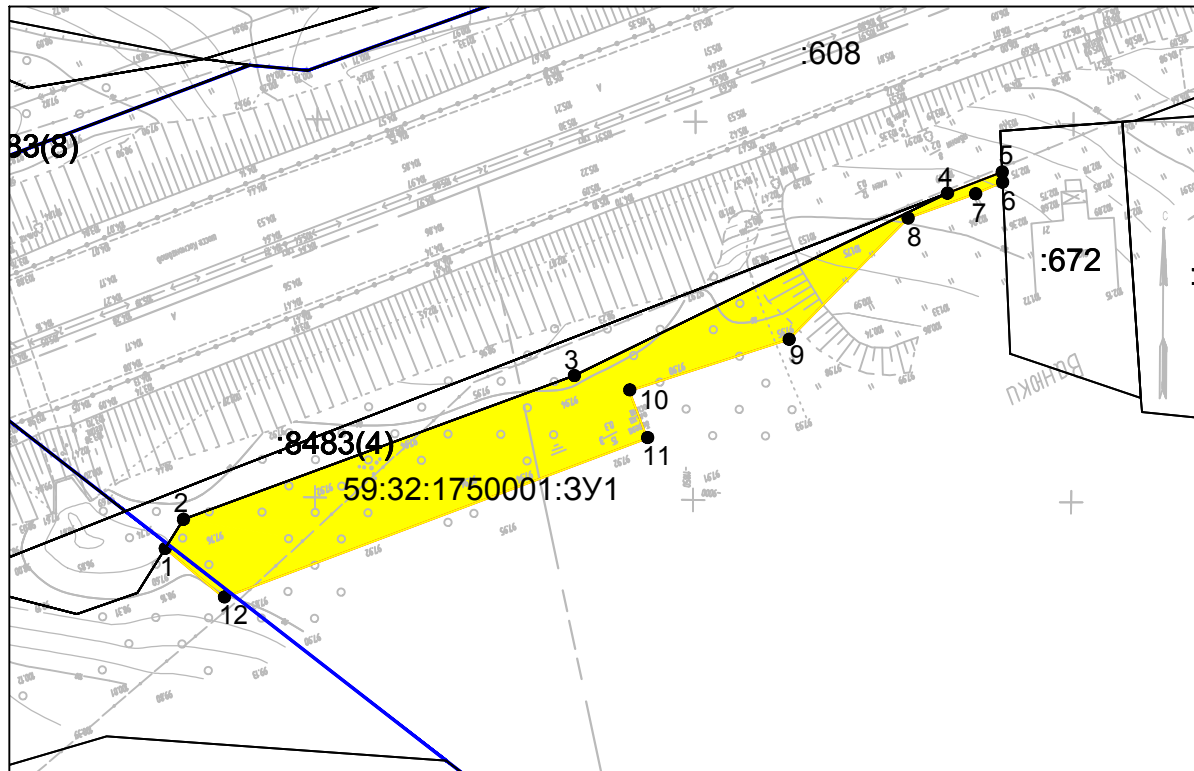
● 1

- обозначение поворотных точек образуемого земельного участка;

17789-ППМТ

Лист

10



Масштаб 1:1000

59:32:1750001:3У1		
№ точки	Координаты, м	
	X	Y
1	509542.97	2219458.67
2	509546.81	2219461.07
3	509565.82	2219512.78
4	509589.94	2219562.11
5	509592.74	2219569.35
6	509591.39	2219569.41
7	509589.86	2219565.83
8	509586.66	2219556.9
9	509570.63	2219541.19
10	509563.82	2219520.04
11	509557.52	2219522.4
12	509536.44	2219466.43

Условный номер: 59:32:1750001:3У1

Адрес местоположения: Пермский край, Пермский район, д. Песьянка, ш. Космонавтов;

Категория земельного участка: земли населенных пунктов;

Вид разрешенного использования: Земельные участки (территории) общего пользования (12.0);

Площадь: 964 кв.м.

Условные обозначения:

:15

- граница и номер земельного участка, учтенного в ЕГРН;

59:32:3980008

- граница и номер кадастрового квартала;

59:32:3980008:3У1

- обозначение образуемого земельного участка;

• 1

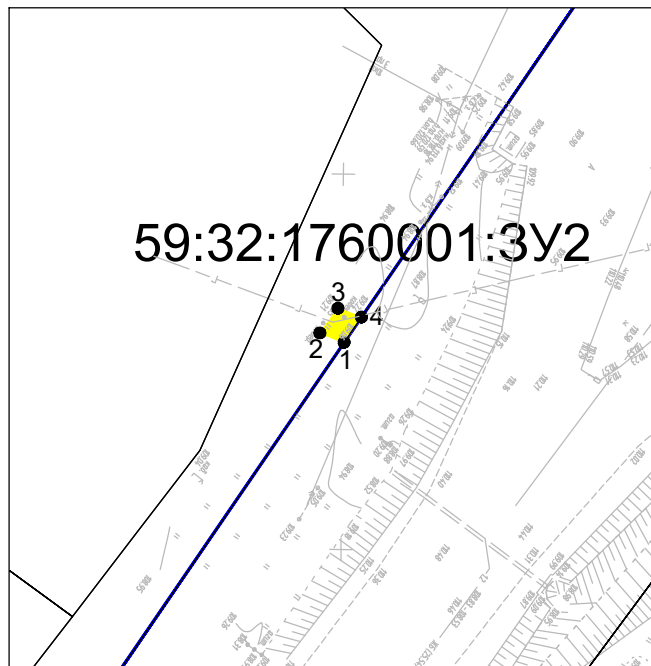
- обозначение поворотных точек образуемого земельного участка;

И.И.К.	Лист	Масш	31-Допл	485	Дата

17789-ППМТ

Лист

11



59:32:1760001:3У2

Масштаб 1:1000

Условный номер: 59:32:1760001:3У2

Адрес местоположения: край Пермский, р-н Пермский, с/пос. Савинское, д. Большое Савино, ш. Космонавтов;

Категория земельного участка: земли населенных пунктов;

Вид разрешенного использования: Земельные участки (территории) общего пользования (12.0);

Площадь: 13 кв.м.

59:32:1760001:3У2		
№ точки	Координаты, м	
	X	Y
1	508135.99	2218119.63
2	508137.25	2218116.41
3	508140.53	2218118.81
4	508139.36	2218121.94

Условные обозначения:

:15

- граница и номер земельного участка, учтенного в ЕГРН;

59:32:3980008

- граница и номер кадастрового квартала;

59:32:3980008:3У1

- обозначение образуемого земельного участка;

● 1

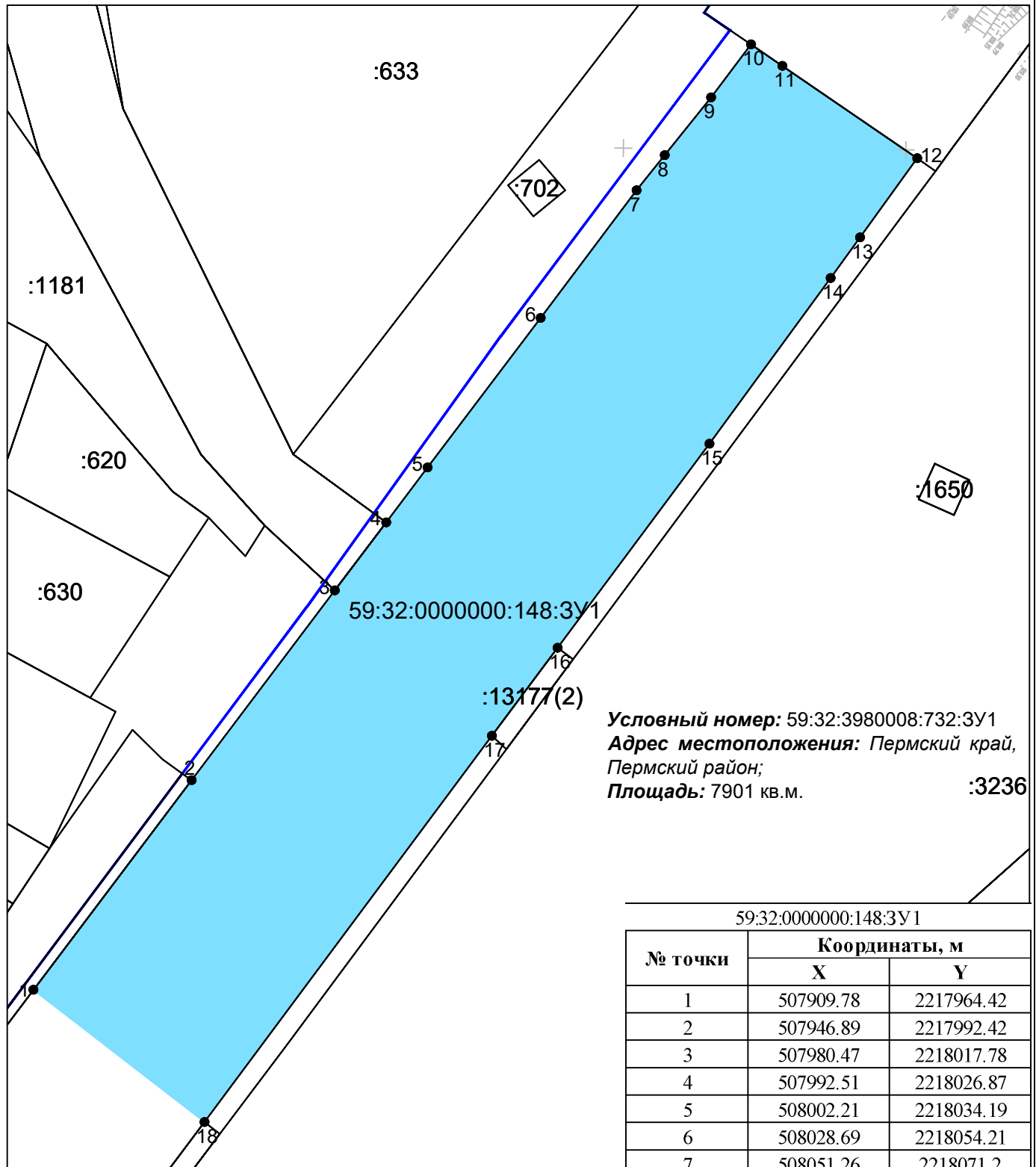
- обозначение поворотных точек образуемого земельного участка;

Изм.	Коды	Лист	Подп.	Дата	

17789-ППМТ

Лист

12



Условный номер: 59:32:3980008:732:3У1
Адрес местоположения: Пермский край,
 Пермский район;
Площадь: 7901 кв.м. **:3236**

59:32:0000000:148:3У1

№ точки	Координаты, м	
	X	Y
1	507909.78	2217964.42
2	507946.89	2217992.42
3	507980.47	2218017.78
4	507992.51	2218026.87
5	508002.21	2218034.19
6	508028.69	2218054.21
7	508051.26	2218071.2
8	508057.48	2218076.18
9	508067.71	2218084.37
10	508077.08	2218091.45
11	508073.3	2218096.99
12	508056.94	2218120.88
13	508042.94	2218110.74
14	508035.74	2218105.54
15	508006.42	2218084.1
16	507970.31	2218057.2
17	507954.73	2218045.59
18	507886.38	2217994.69

Масштаб 1:2000

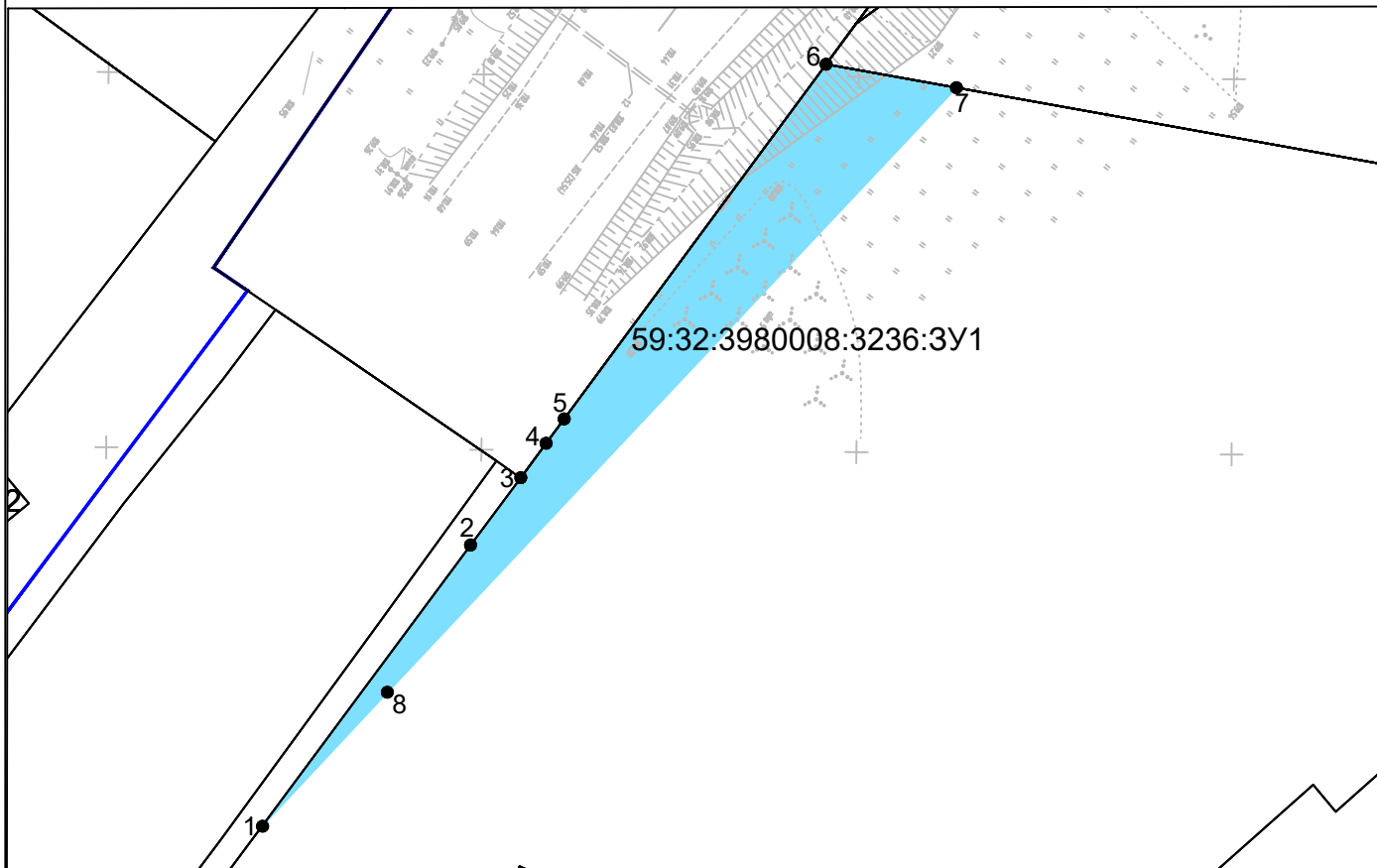
Условные обозначения:

- :15 - граница и номер земельного участка, учтенного в ЕГРН;
- 59:32:3980008 - граница и номер кадастрового квартала;
- 59:32:3980008:732:3У1 - изымаемая часть земельного участка;
- 1 - обозначение поворотных точек изымаемой части земельного участка;

17789-ППМТ

Лист

1



Масштаб 1:1000

59:32:3980008:3236:3У1		
№ точки	Координаты, м	
	X	Y
1	508008.26	2218089.64
2	508045.68	2218117.42
3	508054.65	2218124.12
4	508059.26	2218127.49
5	508062.5	2218129.89
6	508109.76	2218164.81
7	508106.64	2218182.19
8	508026.09	2218106.32

Условный номер: 59:32:3980008:3236:3У1

Адрес местоположения: Пермский край, Пермский район, Савинское с/п, в 1,970 км северо-западнее п. Сокол;

Площадь: 990 кв.м.

Условные обозначения:

:15

- граница и номер земельного участка, учтенного в ЕГРН;

59:32:3980008

- граница и номер кадастрового квартала;

59:32:3980008:732:3У1

- изымаемая часть земельного участка;

• 1

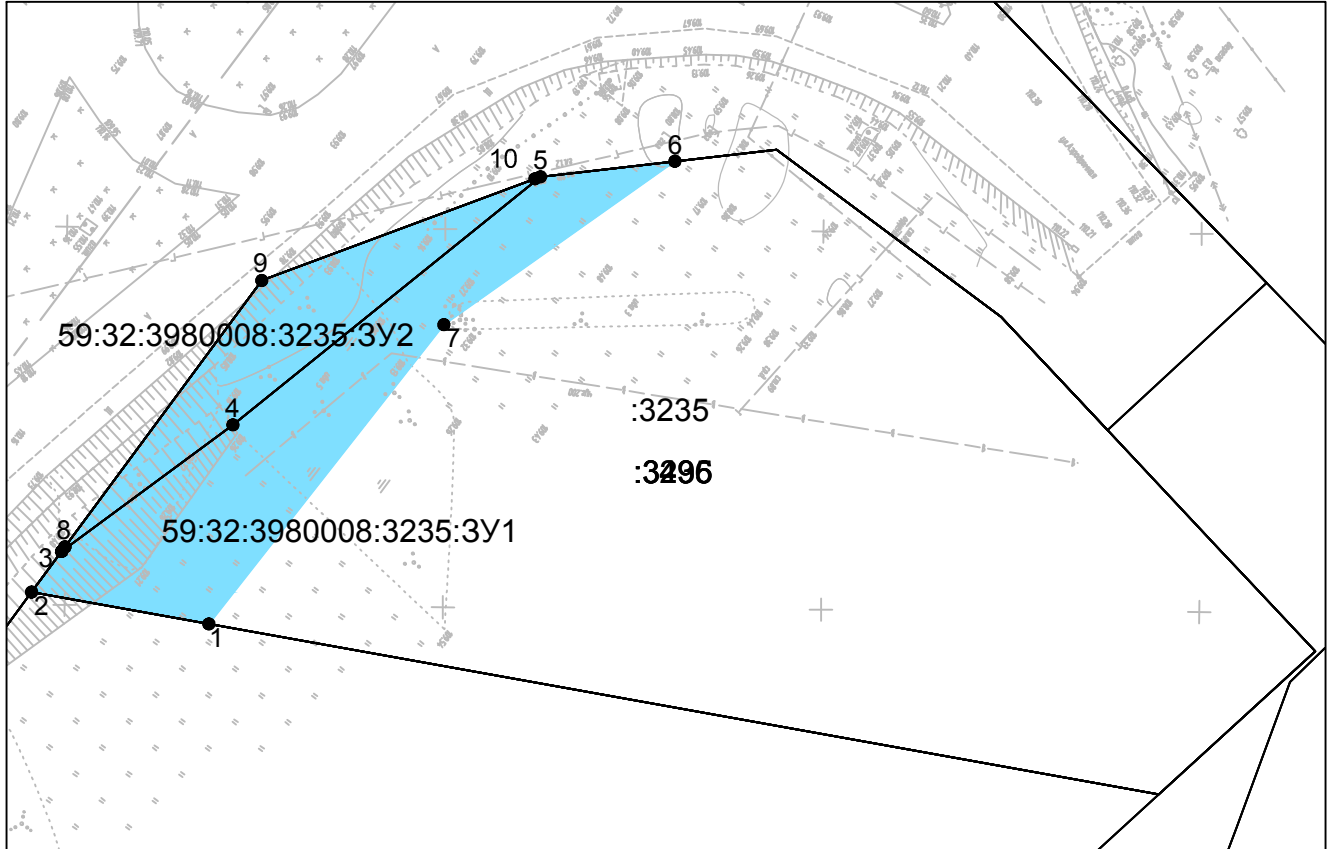
- обозначение поворотных точек изымаемой части земельного участка;

Изм.	Корр.	Лист	Масш.	Подп.	Дата

17789-ППМТ

Лист

2



Масштаб 1:1000

59:32:3980008:3235:3У1		
№ точки	Координаты, м	
	X	Y
1	508105.56	2218188.24
2	508109.76	2218164.81
3	508115.14	2218168.78
4	508131.88	2218191.43
5	508164.67	2218232.08
6	508166.72	2218249.86
7	508145.13	2218219.33

Условный номер: 59:32:3980008:3235:3У1
Адрес местоположения: Пермский край, Пермский район, Савинское с/п, в 1,970 км северо-западнее п. Сокол;
Площадь: 1038 кв.м.

59:32:3980008:3235:3У2		
№ точки	Координаты, м	
	X	Y
5	508164.67	2218232.08
4	508131.88	2218191.43
3	508115.14	2218168.78
8	508115.96	2218169.39
9	508150.98	2218195.26
10	508164.67	2218232.06

Условный номер: 59:32:3980008:3235:3У2
Адрес местоположения: Пермский край, Пермский район, Савинское с/п, в 1,970 км северо-западнее п. Сокол;
Площадь: 510 кв.м.

Условные обозначения:

:15

- граница и номер земельного участка, учтенного в ЕГРН;

59:32:3980008

- граница и номер кадастрового квартала;

59:32:3980008:732:3У1

- изымаемая часть земельного участка;

● 1

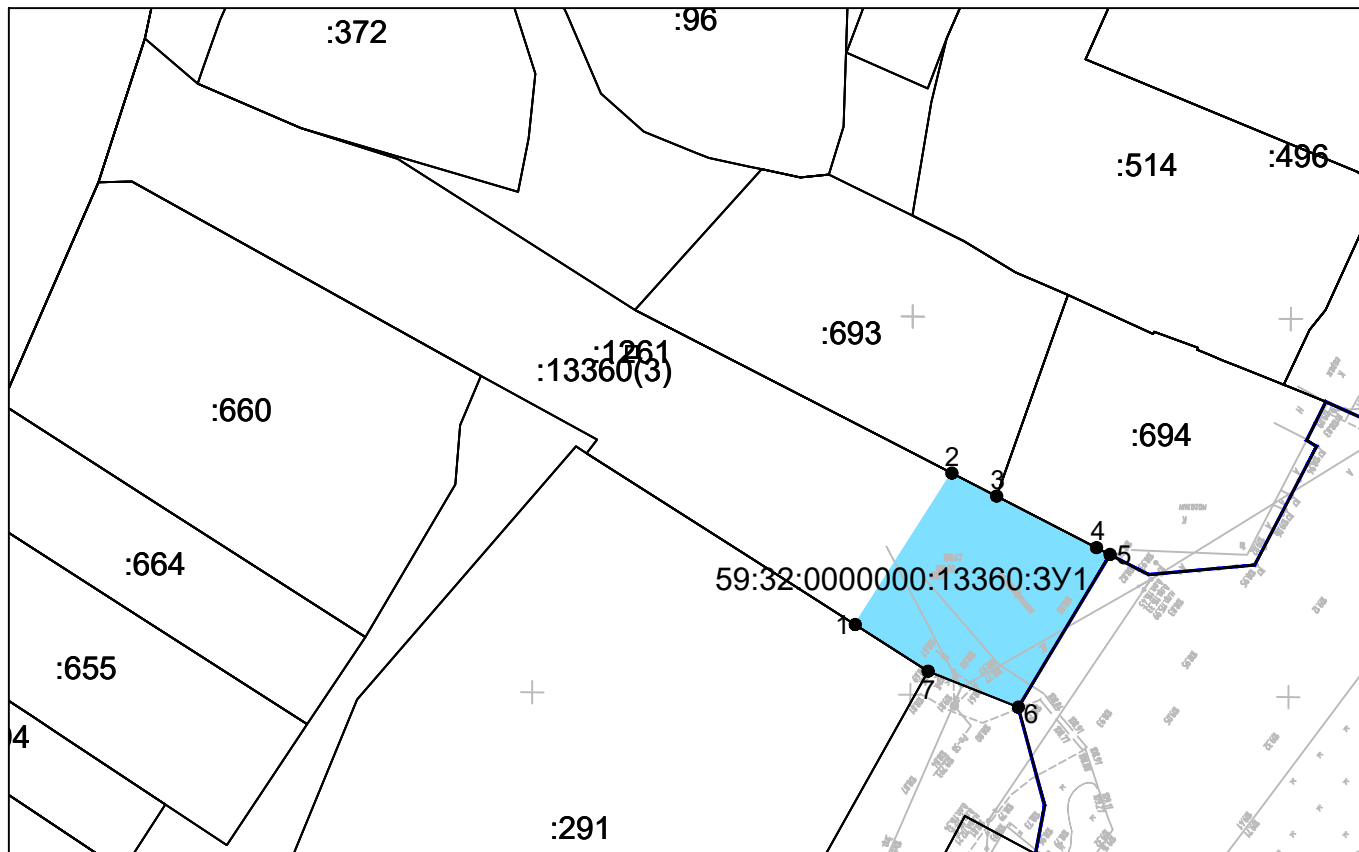
- обозначение поворотных точек изымаемой части земельного участка;

Изм.	Корр.	Лист	Масш.	Подп.	Дата

17789-ППМТ

Лист

3



Масштаб 1:1000

59:32:0000000:13360:3У1		
№ точки	Координаты, м	
	X	Y
1	508267.35	2218162.87
2	508287.37	2218175.66
3	508284.34	2218181.55
4	508277.53	2218194.77
5	508276.61	2218196.56
6	508256.42	2218184.43
7	508261.2	2218172.5

Условный номер: 59:32:0000000:13360:3У1

Адрес местоположения: Пермский край, Пермский район, Савинское с/п, д. Большое Савино, ул. Аэродромная;

Площадь: 576 кв.м.

Условные обозначения:

:15

- граница и номер земельного участка, учтенного в ЕГРН;

59:32:3980008

- граница и номер кадастрового квартала;

59:32:3980008:732:3У1

- изымаемая часть земельного участка;

● 1

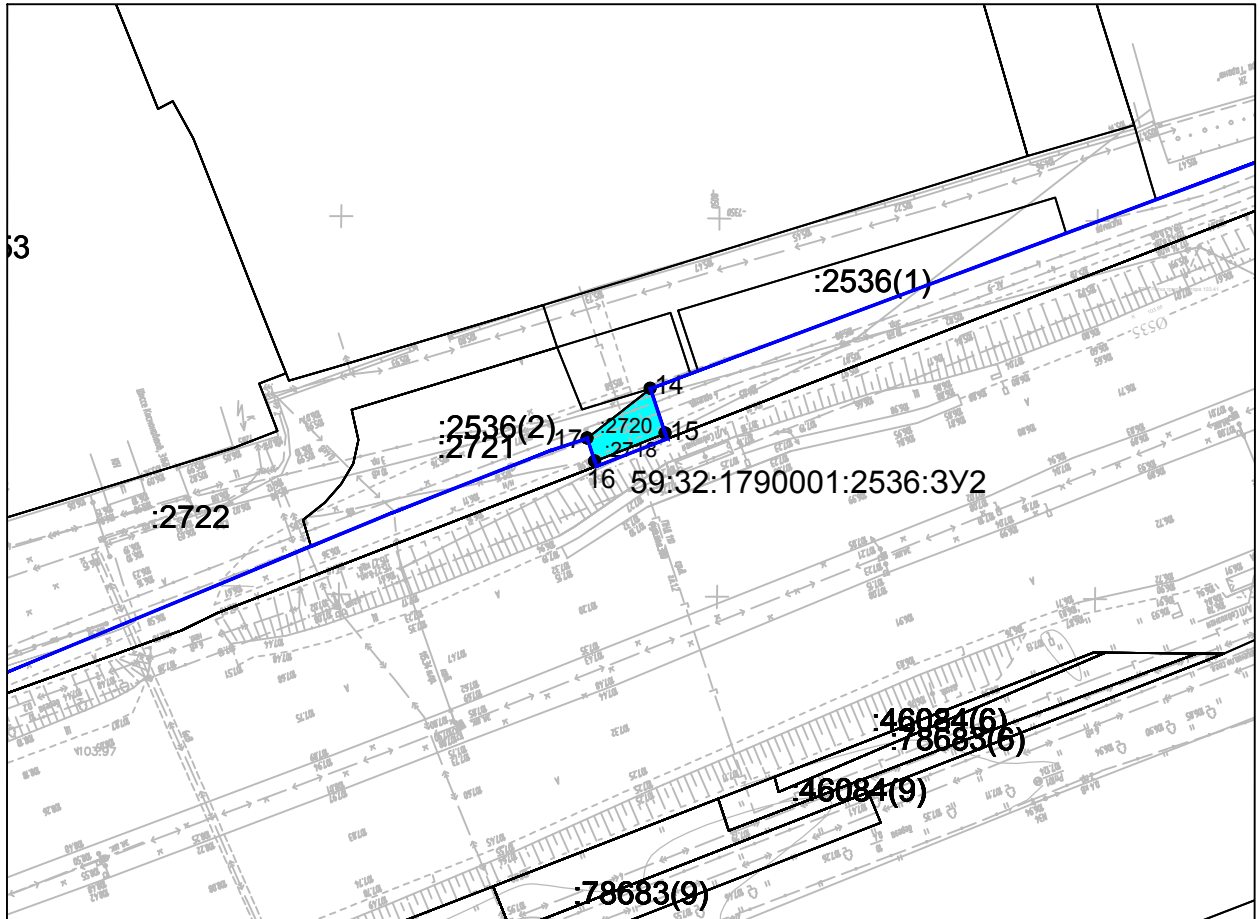
- обозначение поворотных точек изымаемой части земельного участка;

Изм.	Кто	Лист	Масш.	Подп.	Дата

17789-ППМТ

Лист

4



Масштаб 1:1000

59:32:1790001:2536:3У2		
№ точки	Координаты, м	
	X	Y
14	511152.49	2223329.88
15	511146.57	2223331.84
16	511142.87	2223322.53
17	511145.9	2223321.52

Условный номер: 59:32:1790001:2536:3У2

Адрес местоположения: Пермский край, Пермский район, Савинское с/п, д. Хмели;

Площадь: 47 кв.м.

Условные обозначения:

:15

- граница и номер земельного участка, учтенного в ЕГРН;

59:32:3980008

- граница и номер кадастрового квартала;

59:32:3980008:732:3У1

- изымаемая часть земельного участка;

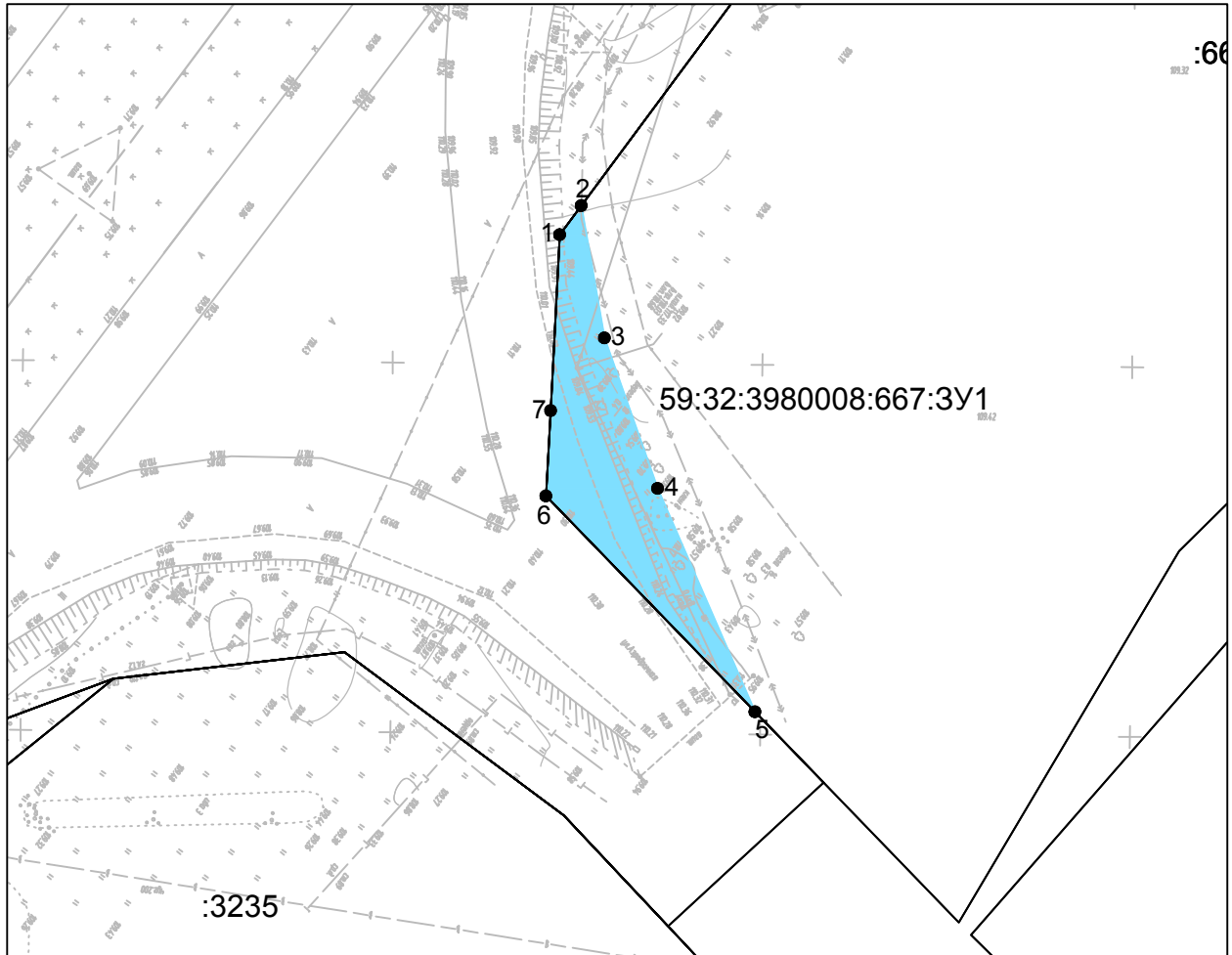
• 1

- обозначение поворотных точек изымаемой части земельного участка;

17789-ППМТ

Лист

5



Масштаб 1:1000

59:32:3980008:667:3У1		
№ точки	Координаты, м	
	X	Y
1	508224.73	2218292.44
2	508228.67	2218295.36
3	508210.77	2218298.49
4	508190.42	2218305.67
5	508160.21	2218318.84
6	508189.39	2218290.58
7	508200.93	2218291.22

Условный номер: 59:32:3980008:667:3У1

Адрес местоположения: край Пермский, р-н Пермский, с/п Савинское, д. Большое Савино;

Площадь: 544 кв.м.

Условные обозначения:

:15

- граница и номер земельного участка, учтенного в ЕГРН;

59:32:3980008

- граница и номер кадастрового квартала;

59:32:3980008:732:3У1

- изымаемая часть земельного участка;

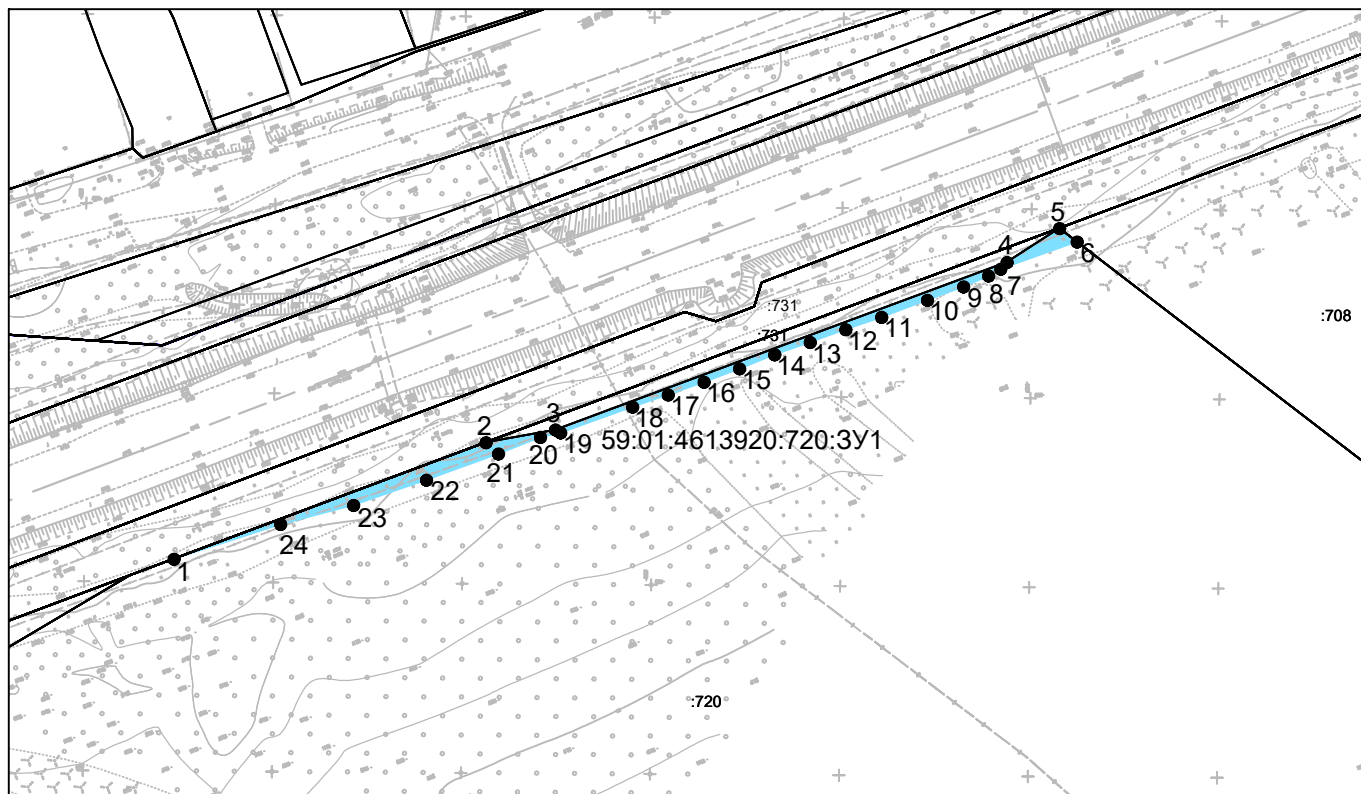
• 1

- обозначение поворотных точек изымаемой части земельного участка;

17789-ППМТ

Лист

6



Масштаб 1:2000

59:01:4613920:720:3У1		
№ точки	Координаты, м	
	X	Y
1	509899.85	2220404.43
2	509930.65	2220486.95
3	509934.03	2220505.3
4	509978.31	2220624.75
5	509987.28	2220638.64
6	509983.72	2220643.28
7	509976.52	2220623.11
8	509974.72	2220619.88
9	509971.83	2220613.25
10	509968.31	2220603.71
11	509963.78	2220591.58
12	509960.53	2220582.09
13	509957.17	2220572.67
14	509953.88	2220563.29
15	509950.19	2220554.03
16	509946.64	2220544.62
17	509943.28	2220535.15
18	509940.07	2220525.69
19	509933.24	2220506.69
20	509932.04	2220501.34
21	509927.66	2220490.21
22	509920.75	2220471.17
23	509914.09	2220451.94
24	509909.04	2220432.63

Условный номер: 59:01:4613920:720:3У
Адрес местоположения: Пермский край, г Пермь, Индустриальный район, ш. Космонавтов;
Площадь: 522 кв.м.

Условные обозначения:

:15

- граница и номер земельного участка, учтенного в ЕГРН;

59:32:3980008

- граница и номер кадастрового квартала;

59:32:3980008:732:3У1

- изымаемая часть земельного участка;

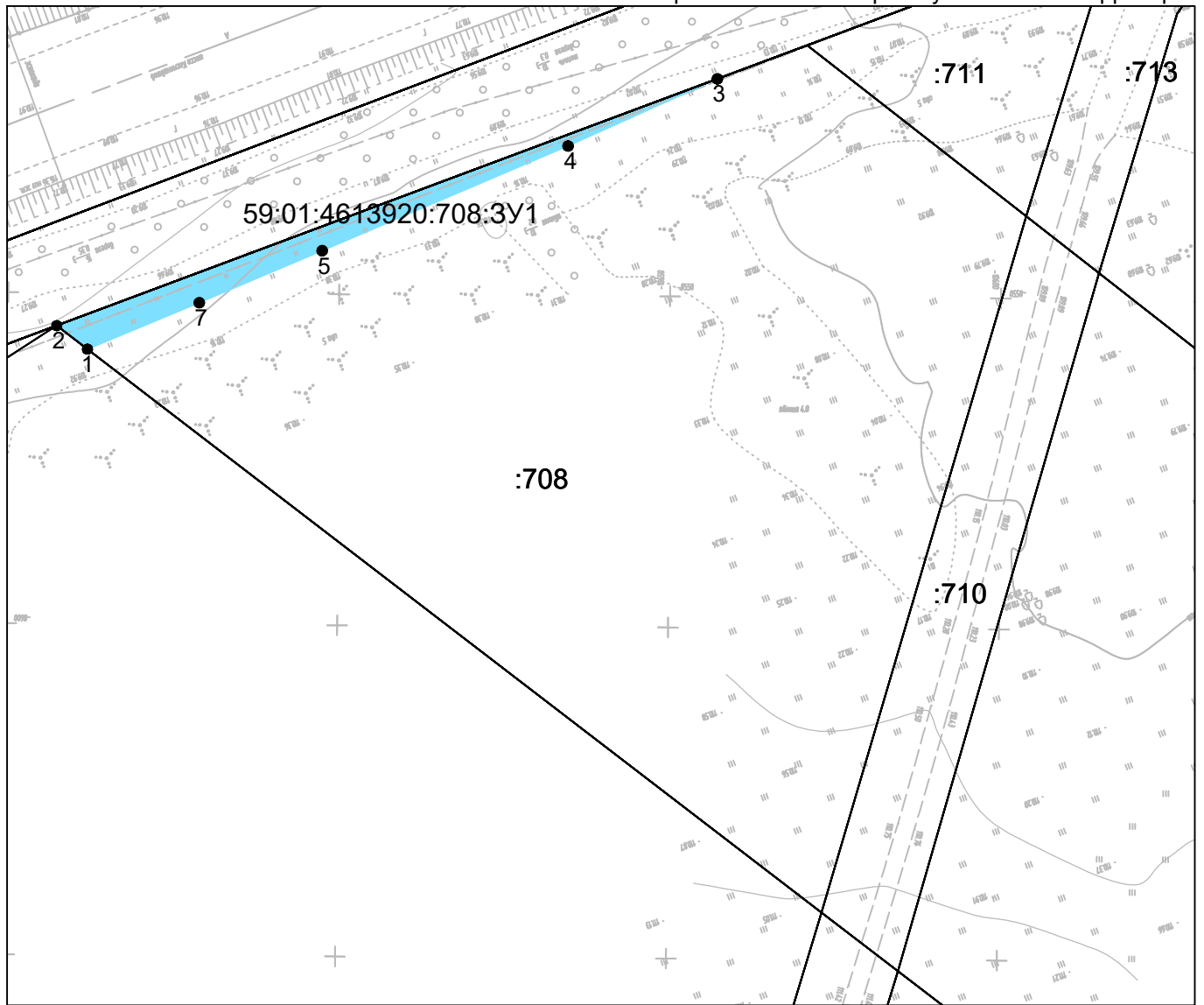
• 1

- обозначение поворотных точек изымаемой части земельного участка;

17789-ППМТ

Лист

7



Масштаб 1:1000

59:01:4613920:708:3У1		
№ точки	Координаты, м	
	X	Y
1	509983.72	2220643.28
2	509987.28	2220638.64
3	510024.53	2220738.45
4	510014.4	2220715.89
5	509998.58	2220678.73
6	509990.73	2220660.18

Условный номер: 59:01:4613920:708:3У1
Адрес местоположения: Пермский край, г. Пермь, Индустриальный район, ш. Космонавтов;
Площадь: 291 кв.м.

Условные обозначения:

:15

- граница и номер земельного участка, учтенного в ЕГРН;

59:32:3980008

- граница и номер кадастрового квартала;

59:32:3980008:732:3У1

- изымаемая часть земельного участка;

● 1

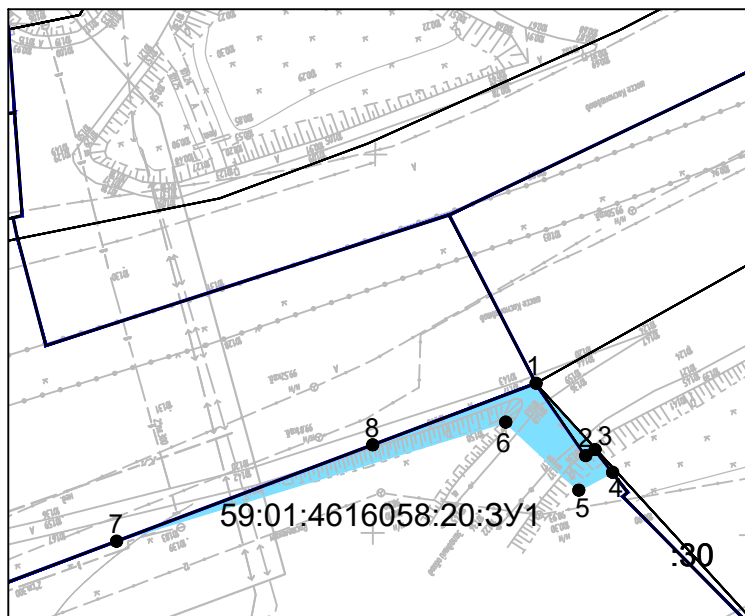
- обозначение поворотных точек изымаемой части земельного участка;

Изм.	Кор.	Лист	Масш.	Подп.	Дата

17789-ППМТ

Лист

8



Масштаб 1:1000

59:01:4616058:20:3У1		
№ точки	Координаты, м	
	X	Y
1	511586.36	2224663.07
2	511576.81	2224669.65
3	511577.59	2224670.88
4	511574.6	2224673.2
5	511572.25	2224668.74
6	511581.24	2224659.07
7	511565.49	2224607.64
8	511578.23	2224641.5

Условный номер: 59:01:4616058:20:3У1

Адрес местоположения: Пермский край, г. Пермь, Индустриальный район, автомобильная дорога "Западный обход г. Перми";

Площадь: 174 кв.м.

Условные обозначения:

:15

- граница и номер земельного участка, учтенного в ЕГРН;

59:32:3980008

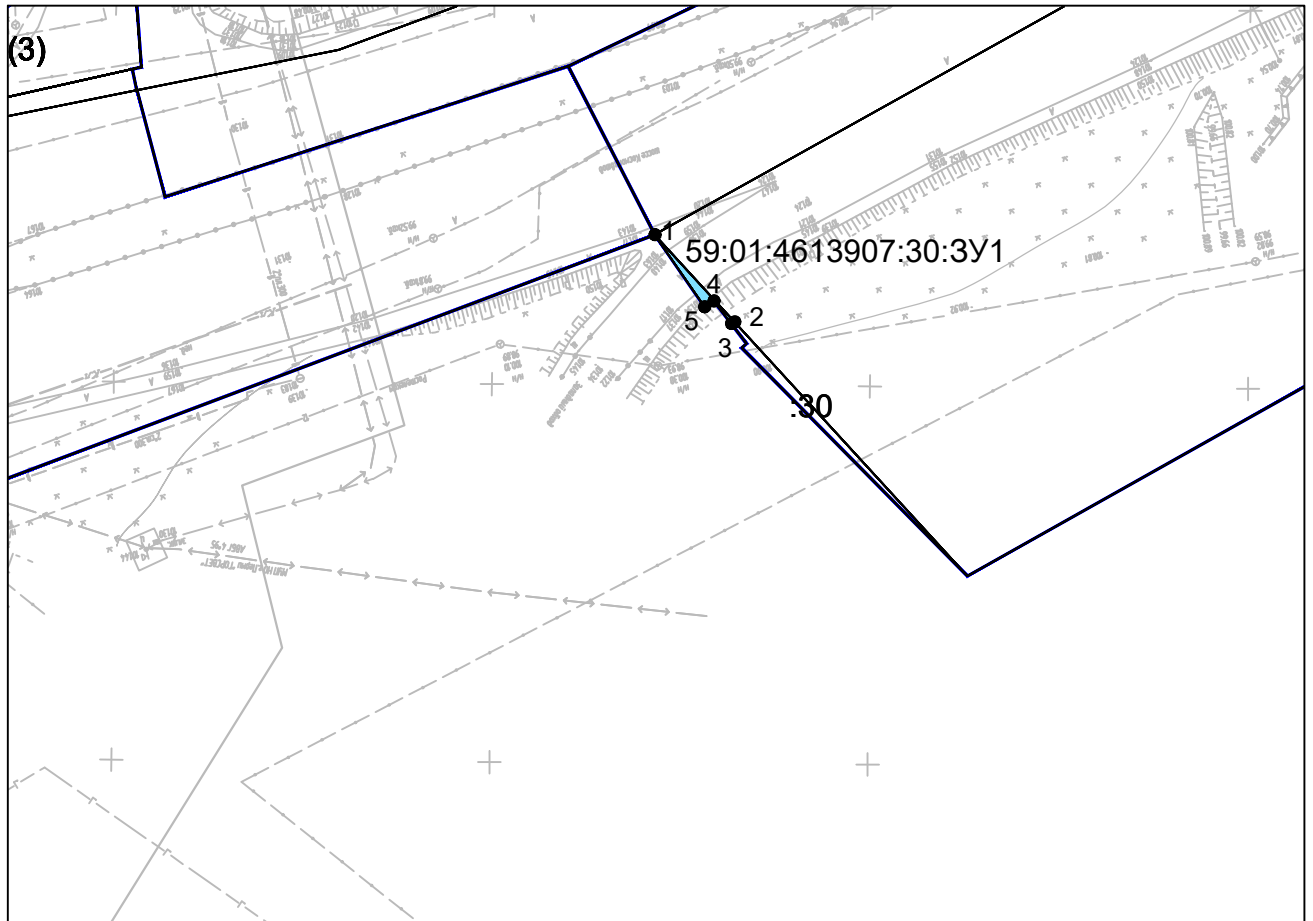
- граница и номер кадастрового квартала;

59:32:3980008:732:3У1

- изымаемая часть земельного участка;

• 1

- обозначение поворотных точек изымаемой части земельного участка;



Масштаб 1:1000

59:01:4613907:30:3У1		
№ точки	Координаты, м	
	X	Y
1	511586.36	2224663.07
2	511574.82	2224673.64
3	511574.6	2224673.2
4	511577.59	2224670.88
5	511576.81	2224669.65

Условный номер: 59:01:4613907:30:3У1

Адрес местоположения: Пермский край, г. Пермь, Индустриальный район, автомобильная дорога "Западный обход г. Перми";

Площадь: 11 кв.м.

Условные обозначения:

:15

- граница и номер земельного участка, учтенного в ЕГРН;

59:32:3980008

- граница и номер кадастрового квартала;

59:32:3980008:732:3У1

- изымаемая часть земельного участка;

• 1

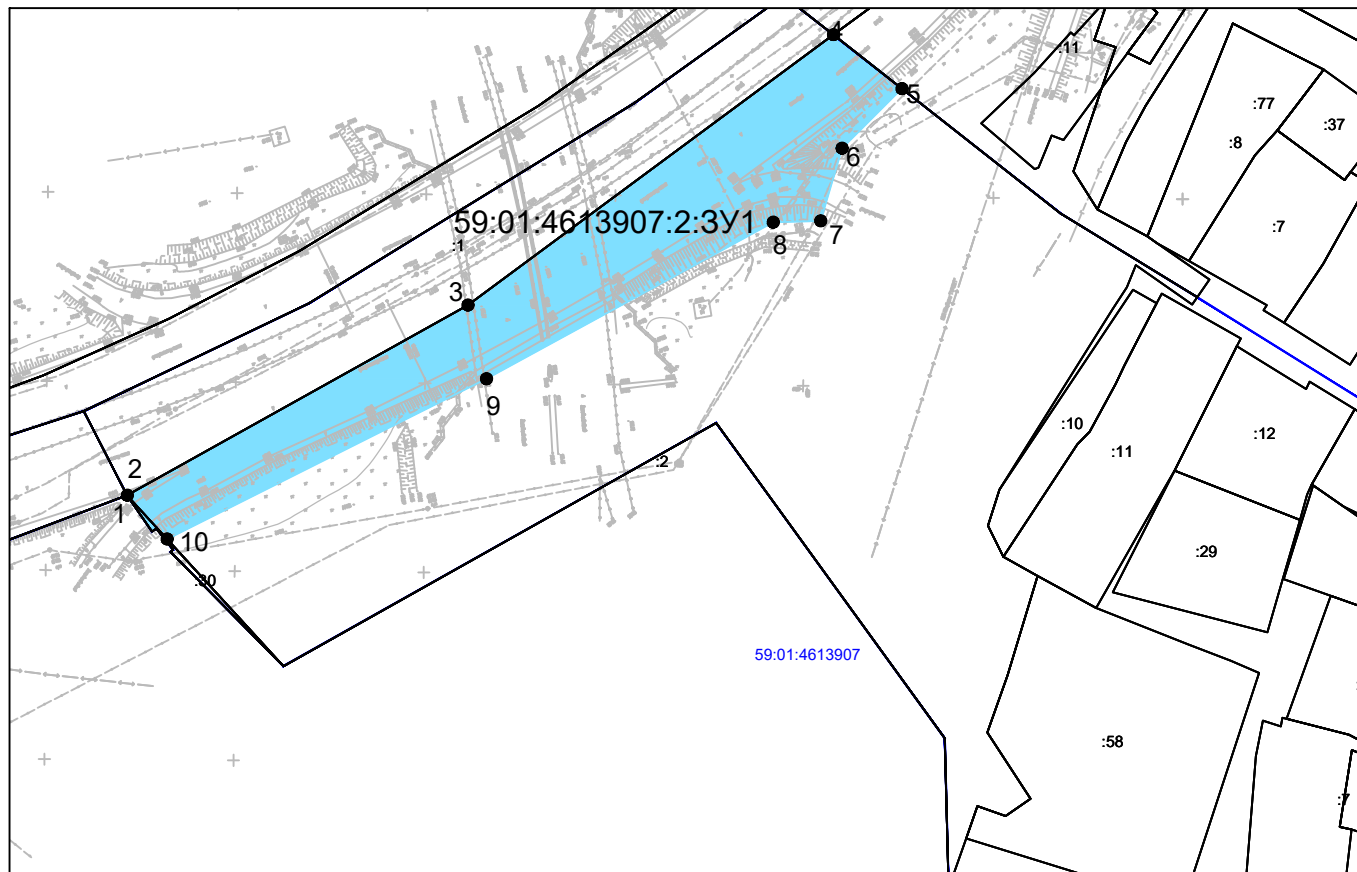
- обозначение поворотных точек изымаемой части земельного участка;

Изм.	Кол.	Лист	Масш.	Подп.	Дата

17789-ППМТ

Лист

10



Масштаб 1:2000

59:01:4613907:2:3У1		
№ точки	Координаты, м	
	X	Y
1	511586.36	2224663.07
2	511586.37	2224663.08
3	511636.67	2224753.19
4	511708.15	2224849.83
5	511693.91	2224867.95
6	511678.13	2224852.1
7	511658.94	2224846.48
8	511658.57	2224833.89
9	511617.17	2224758.08
10	511574.82	2224673.64

Условный номер: 59:01:4613907:2:3У1

Адрес местоположения: край Пермский, г. Пермь, р-н Индустриальный, жилой район Верхние Муллы (участок № 2);

Площадь: 5050 кв.м.

Условные обозначения:

:15

- граница и номер земельного участка, учтенного в ЕГРН;

59:32:3980008

- граница и номер кадастрового квартала;

59:32:3980008:732:3У1

- изымаемая часть земельного участка;

• 1

- обозначение поворотных точек изымаемой части земельного участка;

17789-ППМТ

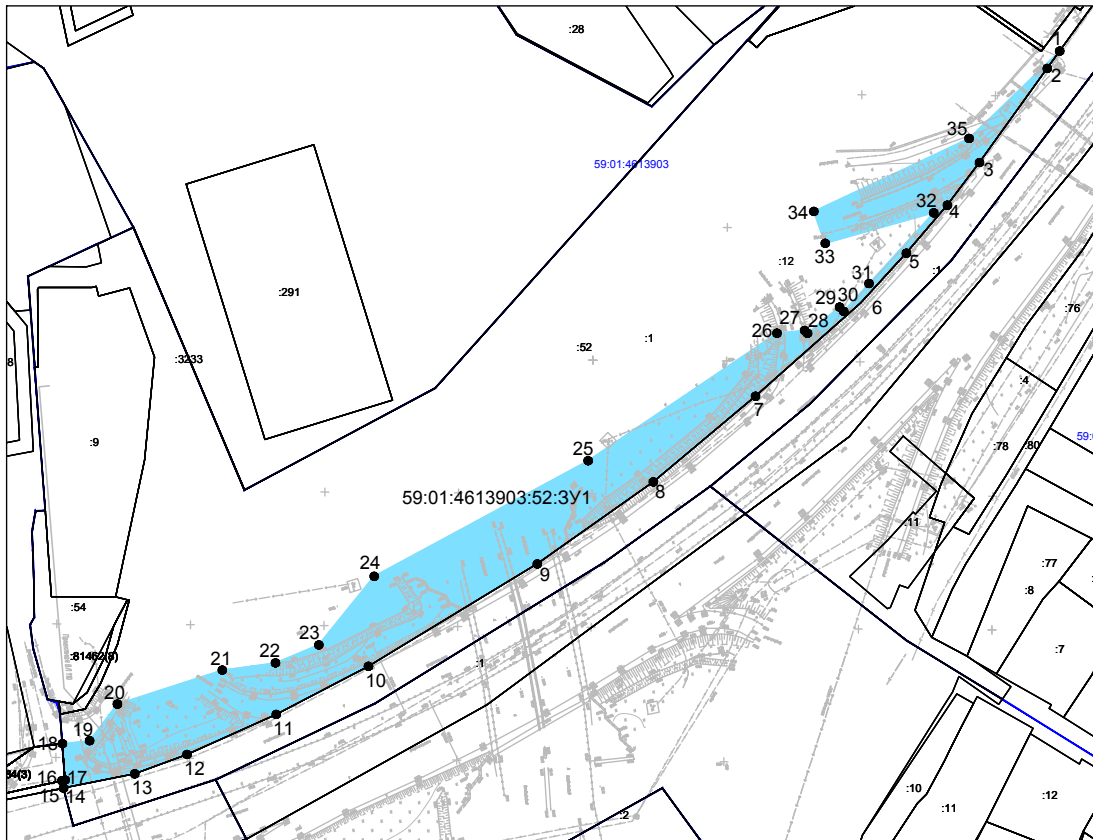
Лист

11

59:01:4613903:52:3У1

№ точки	Координаты, м	
	X	Y
1	511881.34	2224967.45
2	511874.85	2224962.79
3	511839.63	2224937.42
4	511823.65	2224925.40
5	511805.70	2224910.06
6	511787.07	2224893.03
7	511752.15	2224853.62
8	511720.09	2224815.35
9	511689.38	2224771.93
10	511651.07	2224708.74
11	511633.06	2224674.21
12	511618.06	2224640.83
13	511610.83	2224621.28
14	511605.48	2224594.62
15	511605.47	2224594.57
16	511608.26	2224593.99
17	511608.53	2224595.19
18	511622.13	2224594.19
19	511623.24	2224604.38
20	511636.91	2224614.77
21	511649.64	2224654.01
22	511652.36	2224673.93
23	511659.07	2224690.16
24	511684.75	2224710.89
25	511728.01	2224790.95
26	511775.74	2224861.63
27	511776.76	2224871.98
28	511775.69	2224873.07
29	511785.53	2224885.04
30	511783.91	2224886.63
31	511794.33	2224896.06
32	511820.80	2224920.29
33	511809.39	2224879.70
34	511821.32	2224875.43
35	511848.64	2224933.52

Условный номер: 59:01:4613903:52:3У1
Адрес местоположения: Пермский край, г. Пермь, Индустриальный район, жилой район Верхние Муллы, участок № 1;
Площадь: 8242 кв.м.



Масштаб 1:2000

Условные обозначения:

:15 - граница и номер земельного участка, учтенного в ЕГРН;

59:32:3980008 - граница и номер кадастрового квартала;

59:32:3980008:732:3У1 - изымаемая часть земельного участка;

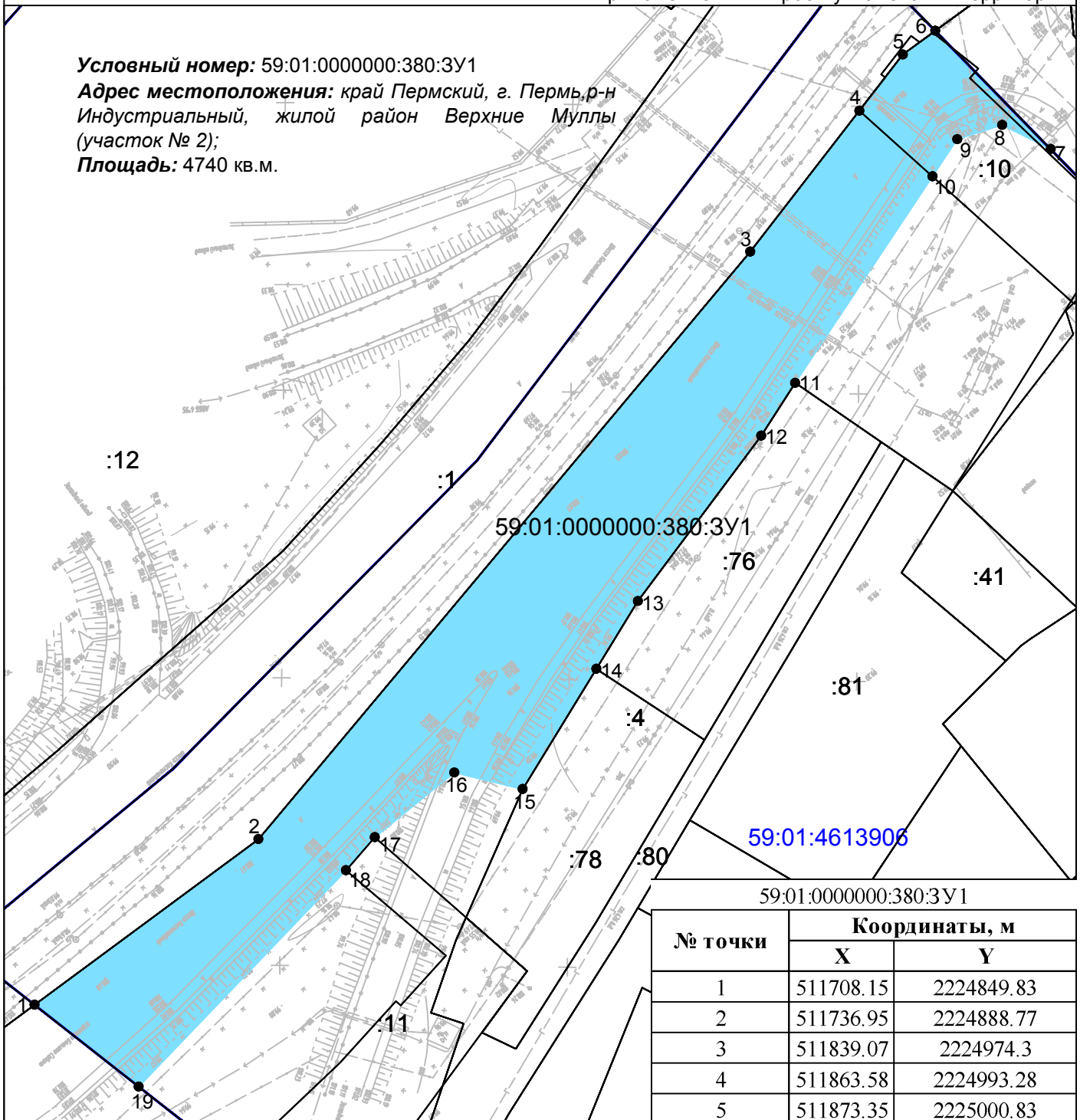
● 1 - обозначение поворотных точек изымаемой части земельного участка;

Изм.	Копуч.	Лист	Ндок.	Подп.	Дата	17789-ППМТ	Лист
							12

Условный номер: 59:01:0000000:380:3У1

Адрес местоположения: край Пермский, г. Пермь, р-н Индустриальный, жилой район Верхние Муллы (участок № 2);

Площадь: 4740 кв.м.



Масштаб 1:1000

Условные обозначения:

:15

- граница и номер земельного участка, учтенного в ЕГРН;

59:32:3980008

- граница и номер кадастрового квартала;

59:32:3980008:732:3У1

- изымаемая часть земельного участка;

● 1

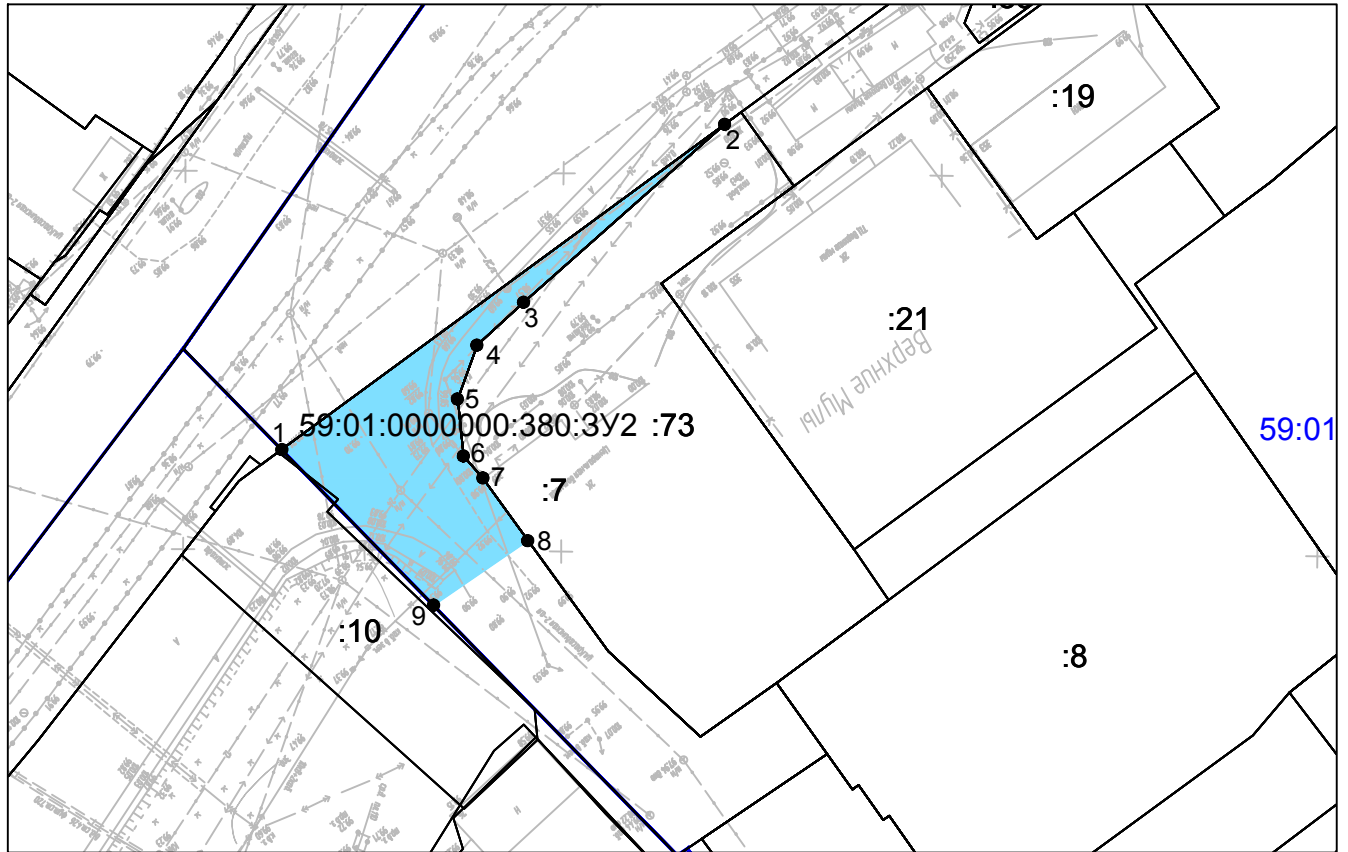
- обозначение поворотных точек изымаемой части земельного участка;

№ точки	Координаты, м	
	X	Y
1	511708.15	2224849.83
2	511736.95	2224888.77
3	511839.07	2224974.3
4	511863.58	2224993.28
5	511873.35	2225000.83
6	511877.49	2225006.48
7	511856.92	2225026.54
8	511861.1	2225018.1
9	511858.63	2225010.3
10	511852.16	2225005.99
11	511816.27	2224982.11
12	511807.08	2224976.21
13	511778.33	2224954.76
14	511766.55	2224947.54
15	511745.65	2224934.72
16	511748.52	2224922.83
17	511737.27	2224909
18	511731.51	2224904
19	511693.91	2224867.95

17789-ППМТ

Лист

13



Масштаб 1:1000

Условный номер: 59:01:0000000:380:3У2

Адрес местоположения: край Пермский, г. Пермь, р-н Индустриальный, жилой район Верхние Муллы (участок № 2);

Площадь: 661 кв.м.

59:01:0000000:380:3У2

№ точки	Координаты, м	
	X	Y
1	511877.49	2225006.48
2	511920.53	2225065.13
3	511897.01	2225038.53
4	511891.33	2225032.36
5	511884.21	2225029.79
6	511876.68	2225030.57
7	511873.76	2225033.07
8	511865.49	2225039.07
9	511856.92	2225026.54

Условные обозначения:

:15

- граница и номер земельного участка, учтенного в ЕГРН;

59:32:3980008

- граница и номер кадастрового квартала;

59:32:3980008:732:3У1

- изымаемая часть земельного участка;

• 1

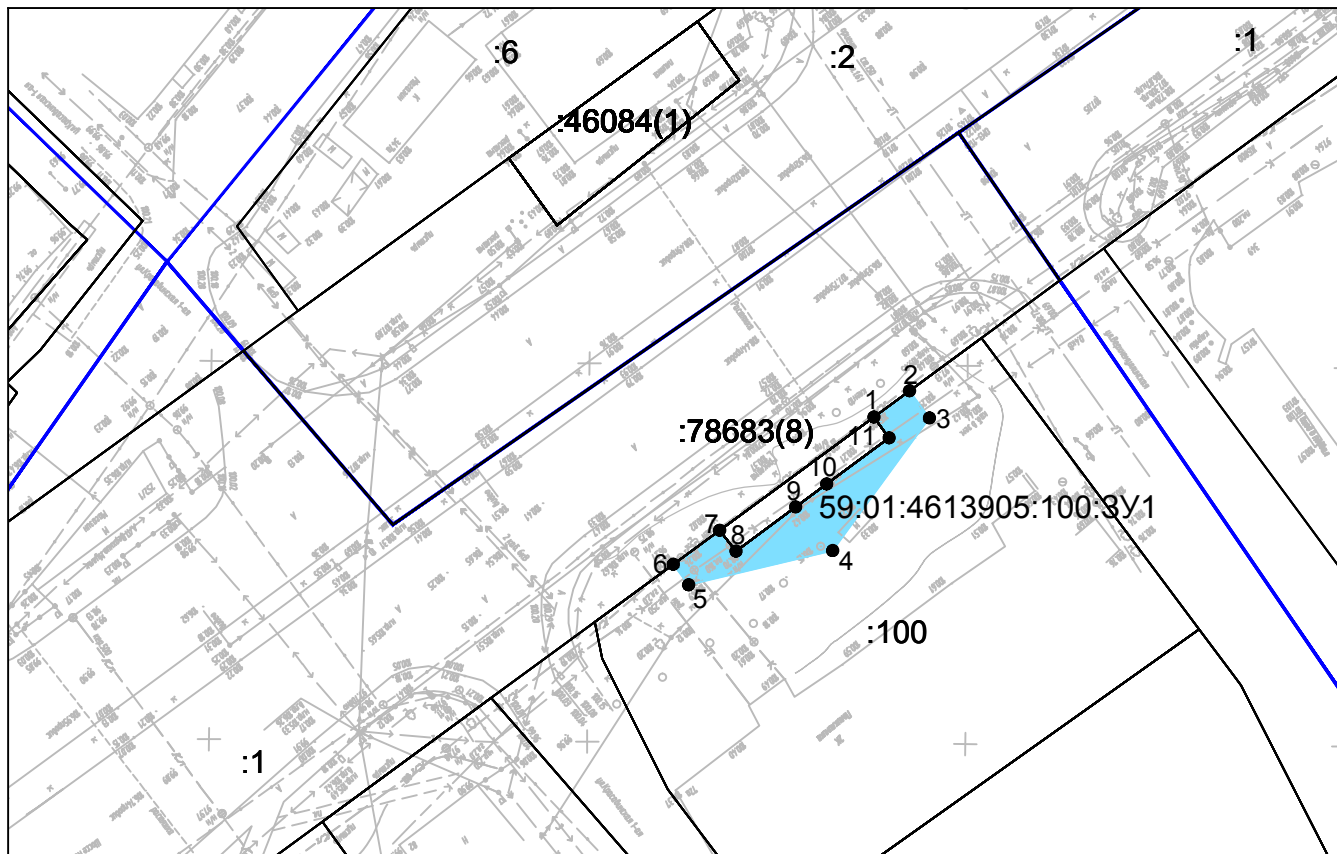
- обозначение поворотных точек изымаемой части земельного участка;

Изм.	Корр.	Лист	Масш.	Подп.	Дата

17789-ППМТ

Лист

14



Масштаб 1:1000

59:01:4613905:100:3У1		
№ точки	Координаты, м	
	X	Y
1	512006.29	2225181.99
2	512009.76	2225186.71
3	512006.18	2225189.35
4	511988.63	2225176.53
5	511984.11	2225157.49
6	511986.83	2225155.46
7	511991.33	2225161.59
8	511988.57	2225163.76
9	511994.41	2225171.65
10	511997.44	2225175.75
11	512003.54	2225184.01

Условный номер: 59:01:4613905:100:3У1

Адрес местоположения: Пермский край, г. Пермь, Индустриальный район, ул. Верхне-Муллинская, 72а;

Площадь: 203 кв.м.

Условные обозначения:

:15

- граница и номер земельного участка, учтенного в ЕГРН;

59:32:3980008

- граница и номер кадастрового квартала;

59:32:3980008:732:3У1

- изымаемая часть земельного участка;

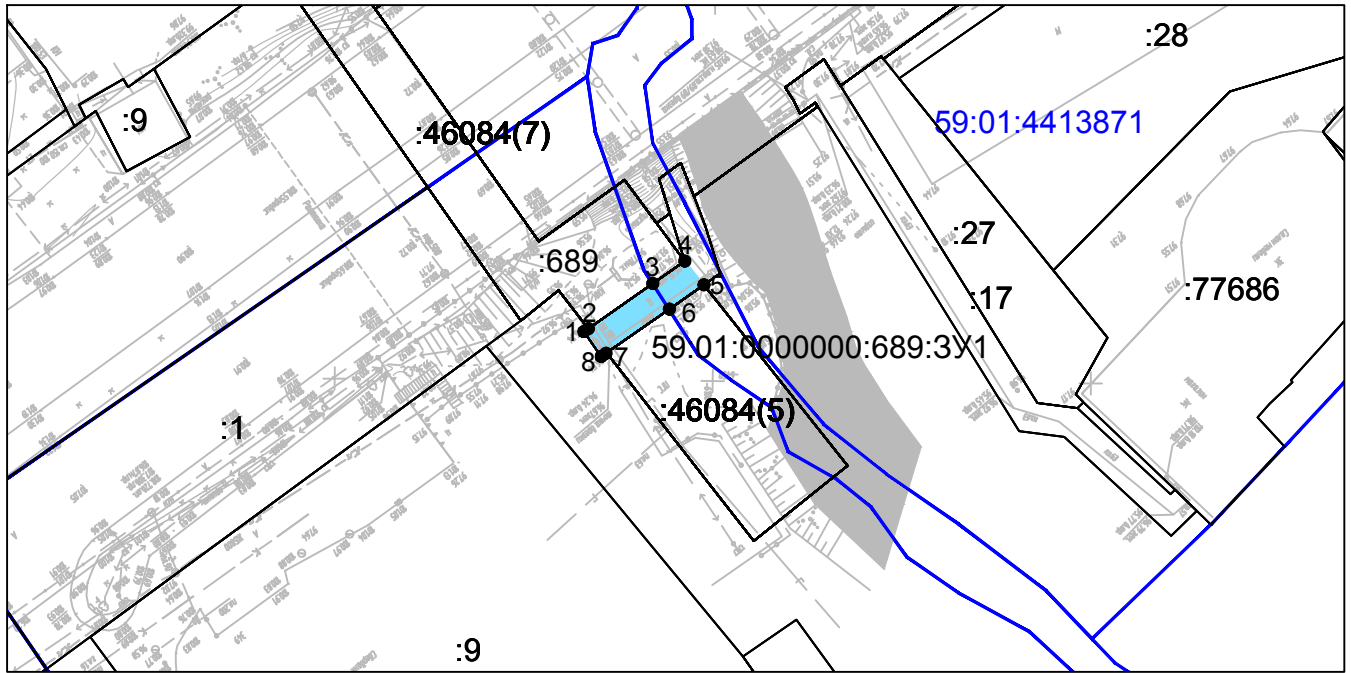
• 1

- обозначение поворотных точек изымаемой части земельного участка;

17789-ППМТ

Лист

15



Масштаб 1:1000

59:01:0000000:689:3У1		
№ точки	Координаты, м	
	X	Y
1	512068.94	2225277.69
2	512069.34	2225278.26
3	512075.32	2225286.8
4	512078.27	2225291.03
5	512075.14	2225293.56
6	512071.92	2225288.99
7	512066.16	2225280.7
8	512065.66	2225279.98

Условный номер: 59:01:0000000:689:3У1
Адрес местоположения: край Пермский, г. Пермь, р-н Индустриальный, по ул.2-ой Замулянской;
Площадь: 66 кв.м.

Условные обозначения:

:15

- граница и номер земельного участка, учтенного в ЕГРН;

59:32:3980008

- граница и номер кадастрового квартала;

59:32:3980008:732:3У1

- изымаемая часть земельного участка;

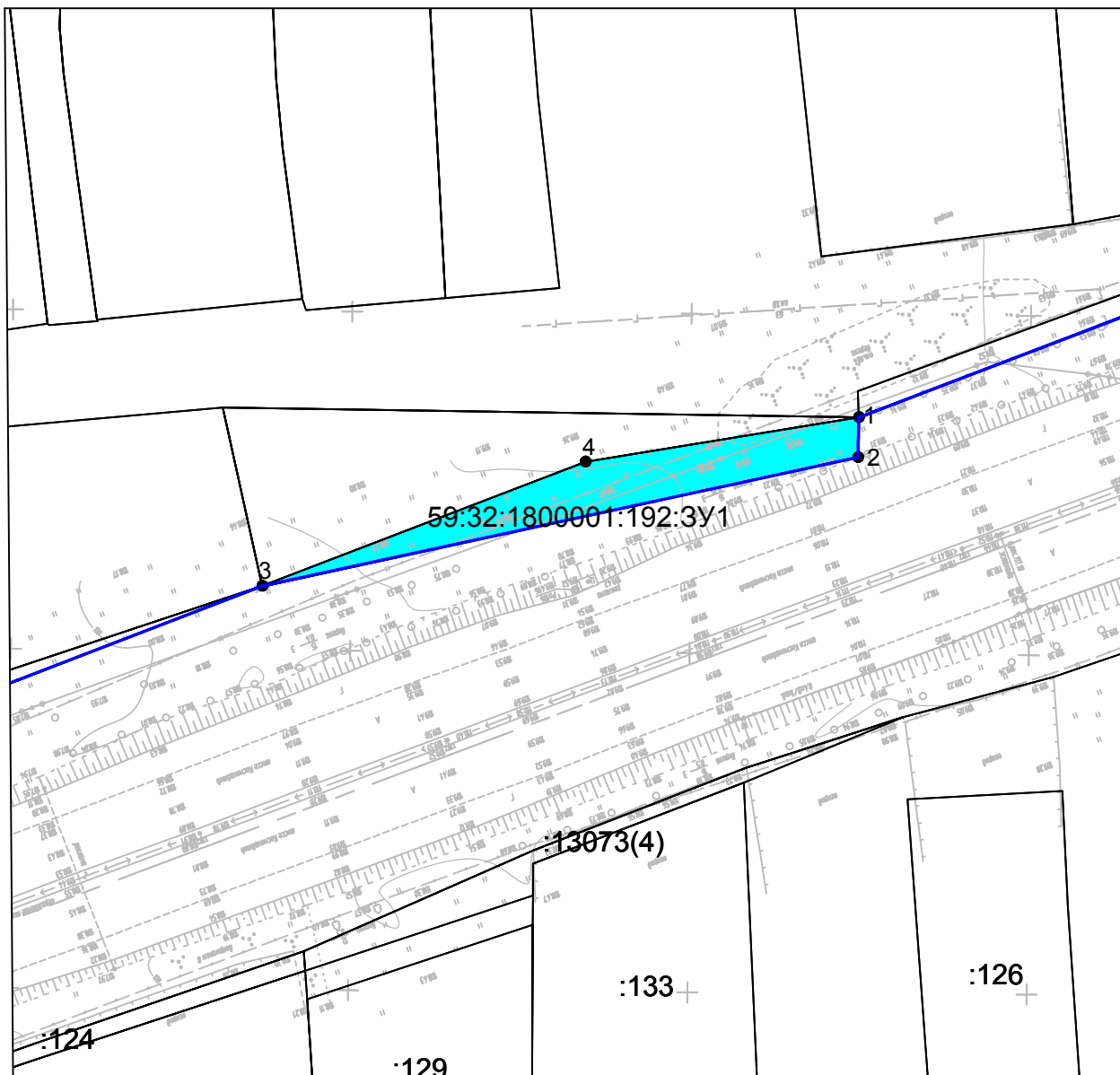
• 1

- обозначение поворотных точек изымаемой части земельного участка;

17789-ППМТ

Лист

16



Масштаб 1:1000

59:32:1800001:192:3У1		
№ точки	Координаты, м	
	X	Y
1	509732.52	2219804.39
2	509726.62	2219804.28
3	509707.67	2219716.48
4	509725.96	2219764.1

Условный номер: 59:32:1800001:192:3У1
Адрес местоположения: край Пермский, р-н Пермский, с/пос. Савинское, д. Ясыри;
Площадь: 470 кв.м.

Условные обозначения:

:15 - граница и номер земельного участка, учтенного в ЕГРН;

59:32:3980008 - граница и номер кадастрового квартала;

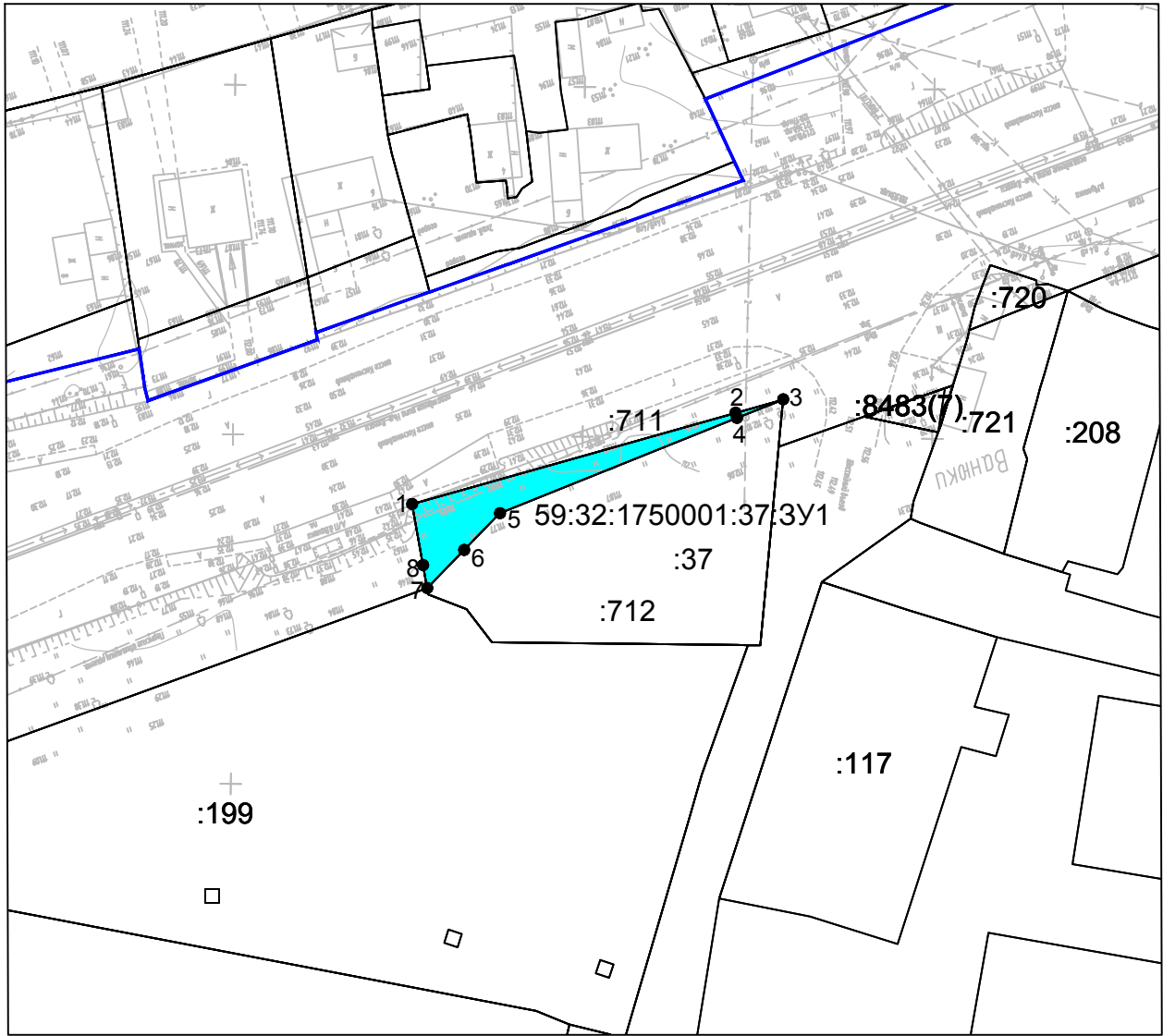
59:32:3980008:732:3У1 - изымаемая часть земельного участка;

• 1 - обозначение поворотных точек изымаемой части земельного участка;

17789-ППМТ

Лист

17



Масштаб 1:1000

59:32:1750001:37:3У1		
№ точки	Координаты, м	
	X	Y
1	509786.19	2220055.67
2	509799.23	2220101.92
3	509801.16	2220108.73
4	509798.5	2220102.1
5	509784.88	2220068.22
6	509779.61	2220063.1
7	509774.17	2220057.82
8	509777.44	2220057.23

Условный номер: 59:32:1750001:37:3У1

Адрес местоположения: край Пермский, р-н Пермский, с/п Савинское, д. Ванюки, ул. Шоссейный въезд, дом 1а;

Площадь: 202 кв.м.

Условные обозначения:

:15

- граница и номер земельного участка, учтенного в ЕГРН;

59:32:3980008

- граница и номер кадастрового квартала;

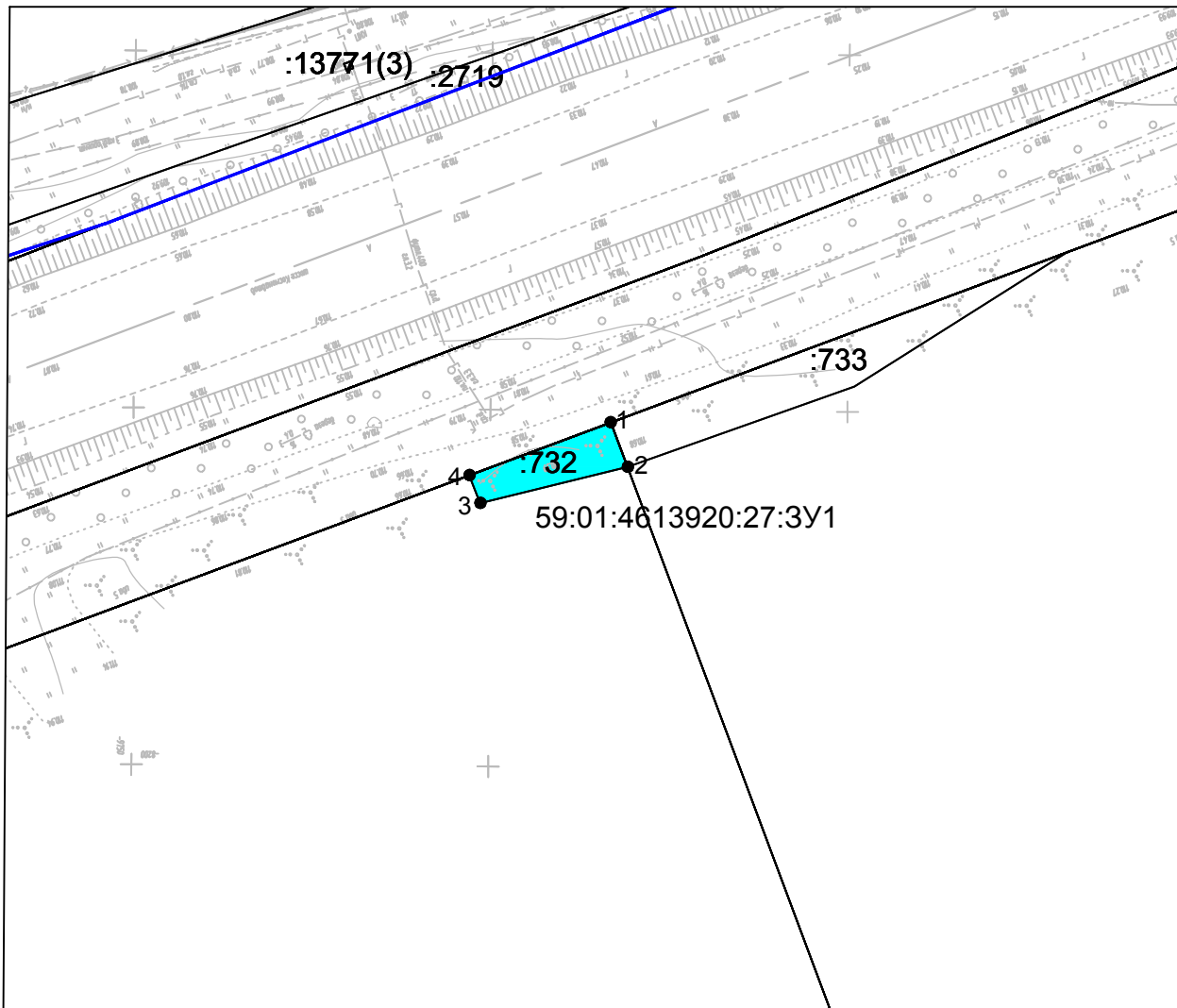
59:32:3980008:732:3У1

- изымаемая часть земельного участка;

• 1

- обозначение поворотных точек изымаемой части земельного участка;

17789-ППМТ



Масштаб 1:1000

59:01:4613920:27:3У1		
№ точки	Координаты, м	
	X	Y
1	510383.78	2221700.77
2	510377.54	2221703.1
3	510372.47	2221682.45
4	510376.37	2221680.92

Условный номер: 59:01:4613920:27:3У1

Адрес местоположения: Пермский край, г. Пермь, Индустриальный район, ш. Космонавтов 413, земельный участок № 3;

Площадь: 115 кв.м.

Условные обозначения:

:15

- граница и номер земельного участка, учтенного в ЕГРН;

59:32:3980008

- граница и номер кадастрового квартала;

59:32:3980008:732:3У1

- изымаемая часть земельного участка;

• 1

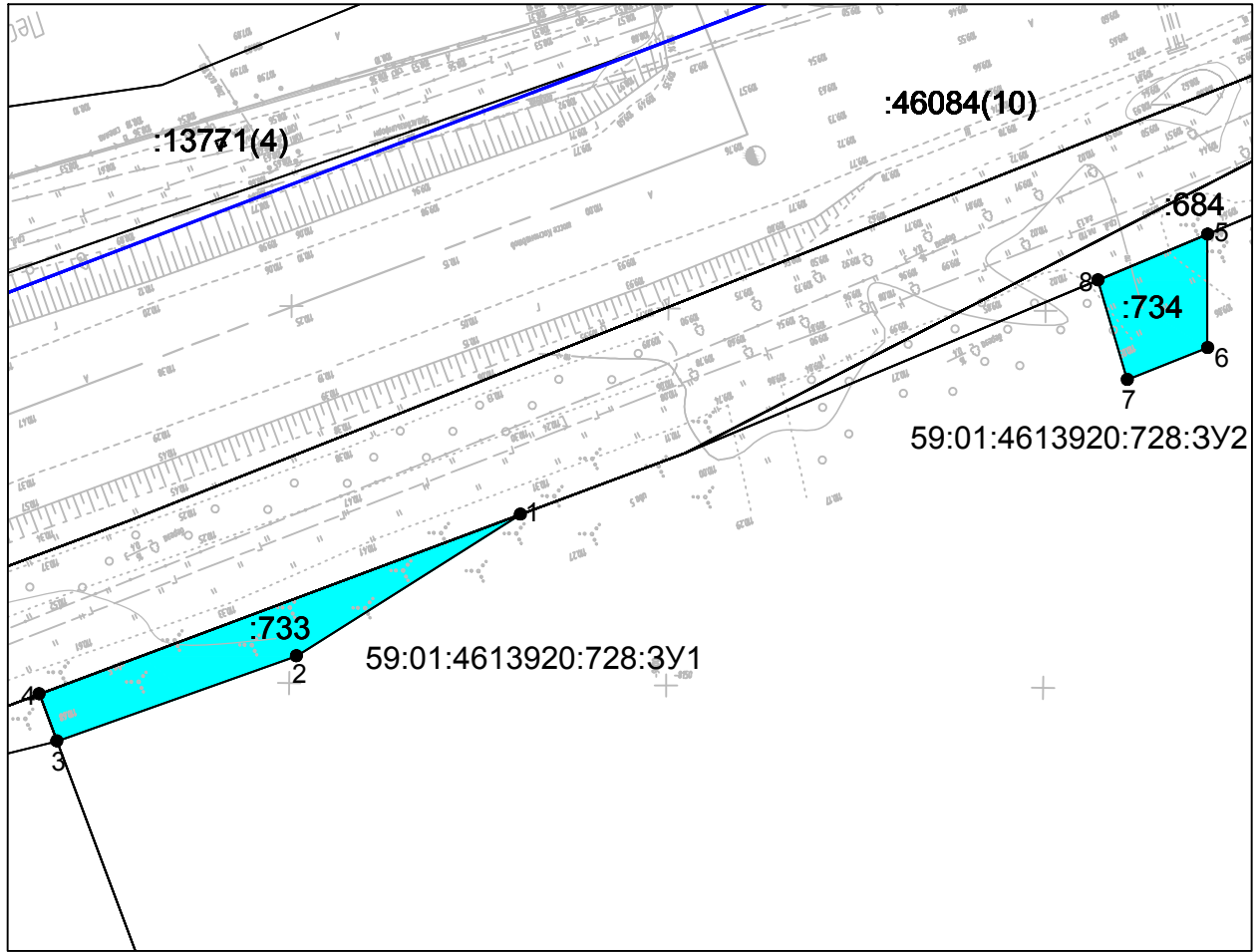
- обозначение поворотных точек изымаемой части земельного участка;

Изм.	Кто	Лист	Масштаб	Дата

17789-ППМТ

Лист

19



Масштаб 1:1000

59:01:4613920:728:3У1		
№ точки	Координаты, м	
	X	Y
1	510407.6	2221764.59
2	510388.82	2221734.88
3	510377.54	2221703.1
4	510383.78	2221700.77

Условный номер:

59:01:4613920:728:3У1

Адрес местоположения: Пермский край, г. Пермь, Индустриальный район, шоссе Космонавтов, 413б;

Площадь: 358 кв.м.

59:01:4613920:728:3У2		
№ точки	Координаты, м	
	X	Y
5	510444.77	2221855.68
6	510429.7	2221855.66
7	510425.48	2221845.03
8	510438.68	2221841.15

Условный номер:

59:01:4613920:728:3У2

Адрес местоположения: Пермский край, г. Пермь, Индустриальный район, шоссе Космонавтов, 413б;

Площадь: 188 кв.м.

Условные обозначения:

:15

- граница и номер земельного участка, учтенного в ЕГРН;

59:32:3980008

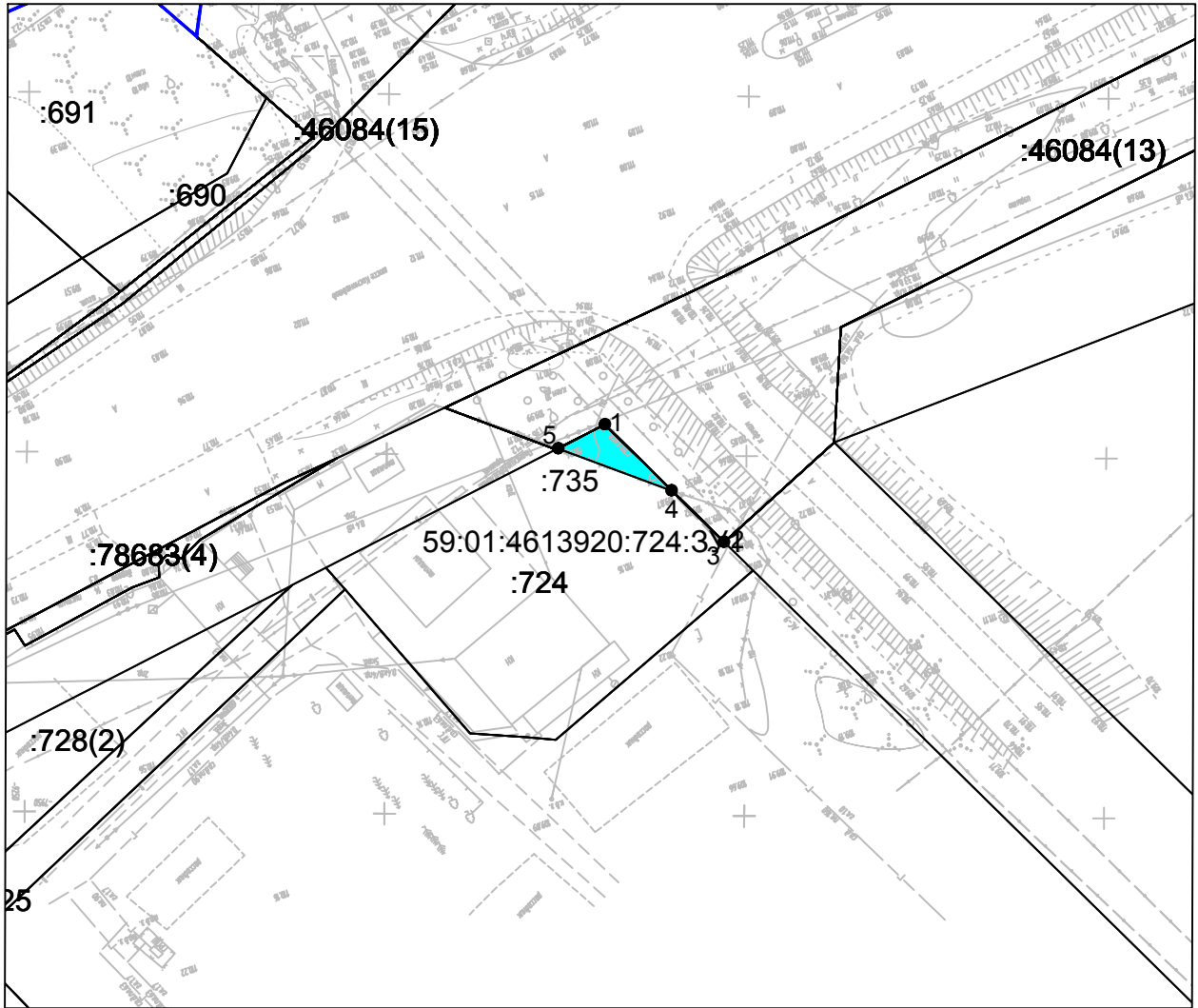
- граница и номер кадастрового квартала;

59:32:3980008:732:3У1

- изымаемая часть земельного участка;

• 1

- обозначение поворотных точек изымаемой части земельного участка;



Масштаб 1:1000

59:01:4613920:724:3У1		
№ точки	Координаты, м	
	X	Y
1	510636.45	2222215.78
2	510620.16	2222232.35
3	510620.13	2222232.32
4	510627.27	2222225.03
5	510633.12	2222209.28

Условный номер: 59:01:4613920:724:3У1
Адрес местоположения: Пермский край, г. Пермь, Индустриальный район, ш. Космонавтов;
Площадь: 46 кв.м.

Условные обозначения:

:15

- граница и номер земельного участка, учтенного в ЕГРН;

59:32:3980008

- граница и номер кадастрового квартала;

59:32:3980008:732:3У1

- изымаемая часть земельного участка;

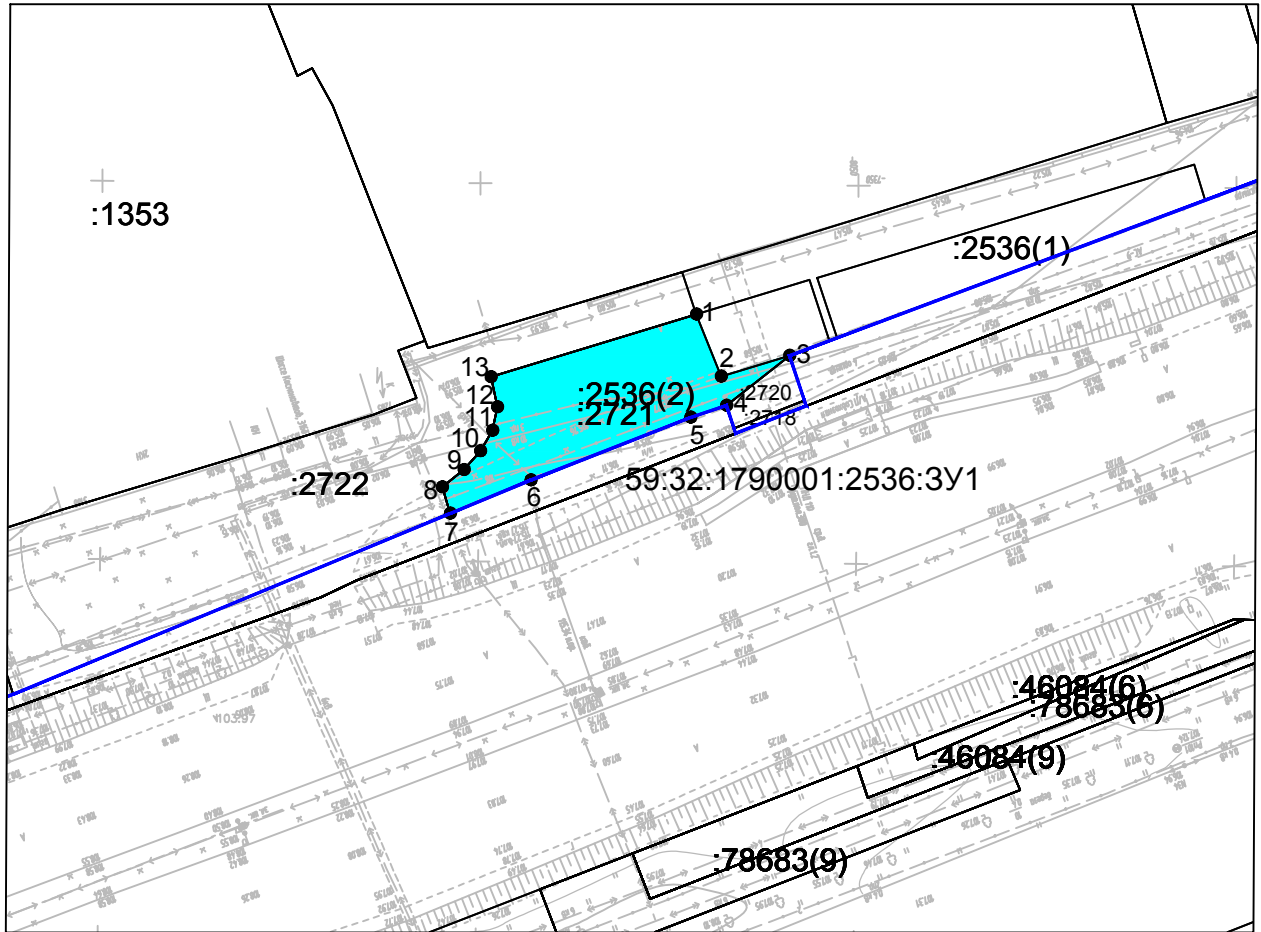
• 1

- обозначение поворотных точек изымаемой части земельного участка;

17789-ППМТ

Лист

21



Масштаб 1:1000

59:32:1790001:2536:3У1		
№ точки	Координаты, м	
	X	Y
1	511157.95	2223317.55
2	511149.74	2223320.83
3	511152.49	2223329.88
4	511145.9	2223321.52
5	511144.32	2223316.79
6	511136.04	2223295.66
7	511131.63	2223284.99
8	511135.13	2223283.94
9	511137.41	2223286.8
10	511139.87	2223288.99
11	511142.59	2223290.58
12	511145.7	2223291.24
13	511149.68	2223290.39

Условный номер: 59:32:1790001:2536:3У1

Адрес местоположения: Пермский край, Пермский район, Савинское с/п, д. Хмели;

Площадь: 474 кв.м.

Условные обозначения:

:15

- граница и номер земельного участка, учтенного в ЕГРН;

59:32:3980008

- граница и номер кадастрового квартала;

59:32:3980008:732:3У1

- изымаемая часть земельного участка;

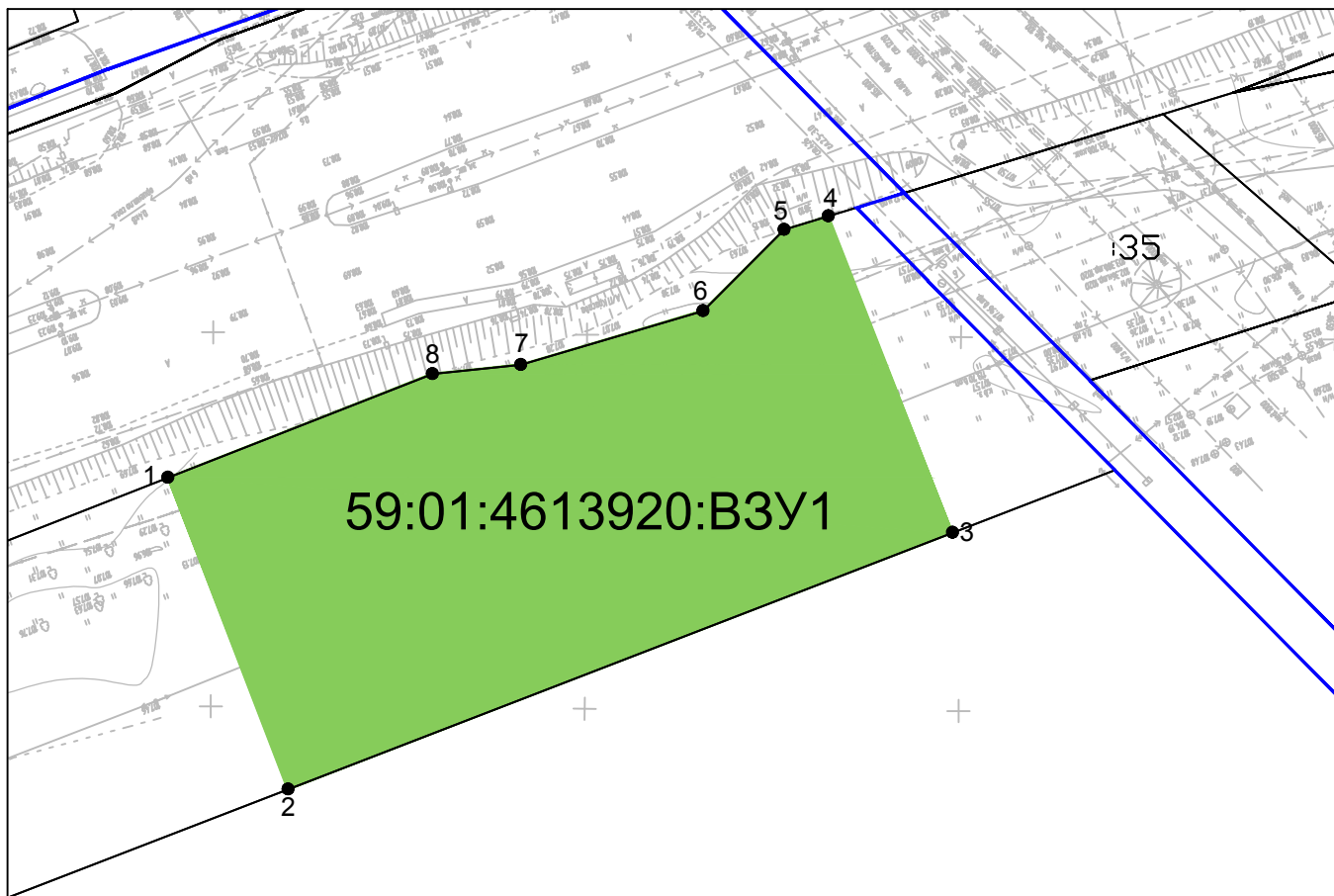
• 1

- обозначение поворотных точек изымаемой части земельного участка;

17789-ППМТ

Лист

22



Масштаб 1:1000

59:01:4613920:ВЗУ1		
№ точки	Координаты, м	
	X	Y
1	510810.36	2222580.73
2	510768.69	2222596.74
3	510802.98	2222685.61
4	510845.31	2222669.05
5	510843.5	2222663.13
6	510832.65	2222652.28
7	510825.45	2222627.93
8	510824.23	2222616.1

Условный номер: 59:01:4613920:ВЗУ1

Адрес местоположения: Пермский край, г Пермь, Индустриальный район, ш. Космонавтов;

Категория земельного участка: земли населенных пунктов;

Вид разрешенного использования: Земельные участки (территории) общего пользования (12.0);

Площадь: 4115 кв.м.

Условные обозначения:

:15

- граница и номер земельного участка, учтенного в ЕГРН;

59:32:3980008

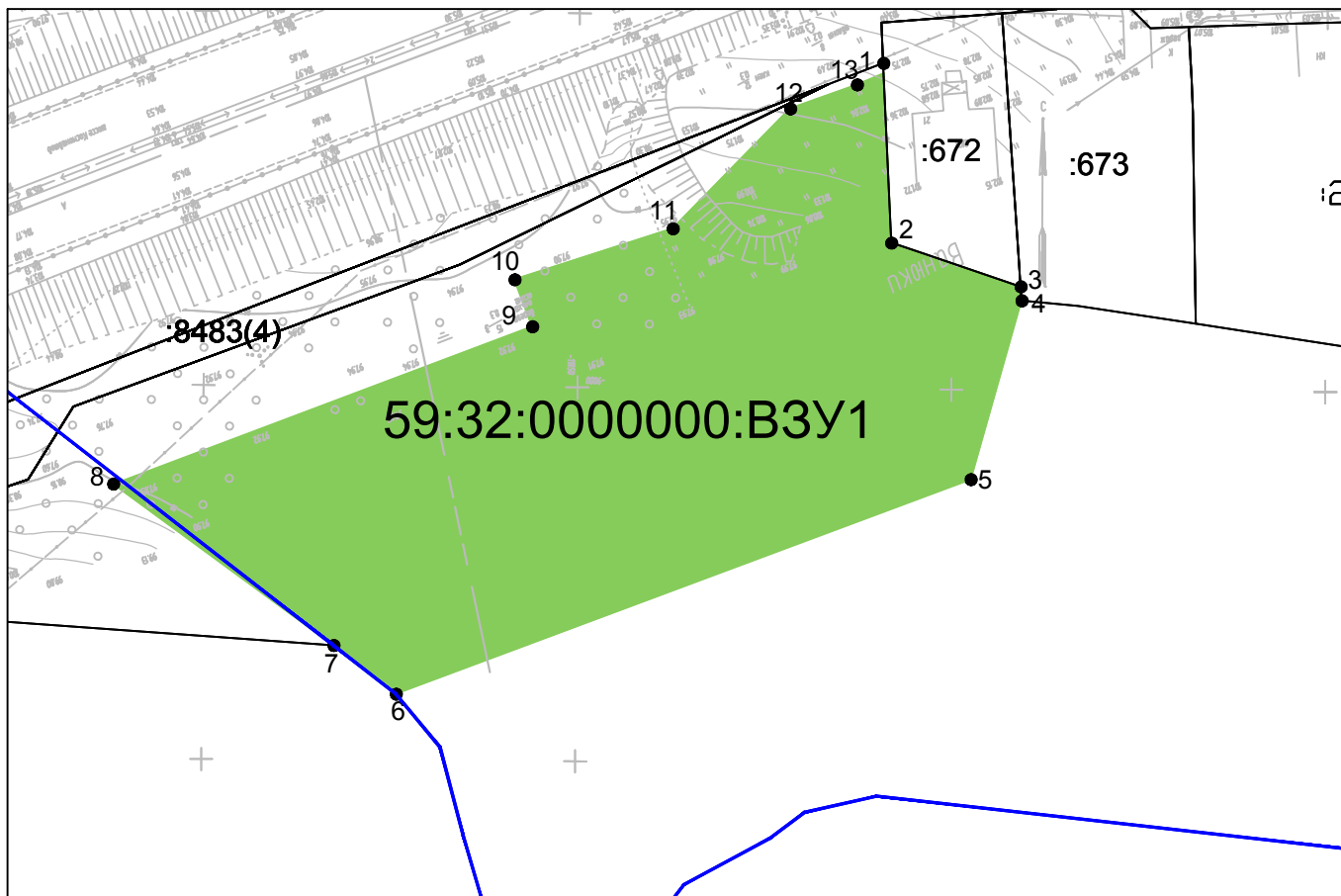
- граница и номер кадастрового квартала;

59:01:4613920:ВЗУ1

- образуемые земельные участки государственная собственность на которые не разграничена во временной полосе отвода;

● 1

- обозначение поворотных точек образуемого земельного участка;



Масштаб 1:1000

59:32:0000000:ВЗУ1

№ точки	Координаты, м	
	X	Y
1	509591.39	2219569.41
2	509568.72	2219570.42
3	509562.87	2219587.71
4	509560.99	2219587.85
5	509537.10	2219581.05
6	509508.42	2219504.18
7	509514.92	2219495.83
8	509536.44	2219466.43
9	509557.52	2219522.40
10	509563.82	2219520.04
11	509570.63	2219541.19
12	509586.66	2219556.90
13	509589.86	2219565.83

Условный номер: 59:32:0000000:ВЗУ1

Адрес местоположения: край Пермский, р-н Пермский, с/п Савинское, д. Ванюки;

Категория земельного участка: земли населенных пунктов;

Вид разрешенного использования: Земельные участки (территории) общего пользования (12.0);

Площадь: 4548 кв.м.

Условные обозначения:

- граница и номер земельного участка, учтенного в ЕГРН;

- граница и номер кадастрового квартала;

- образуемые земельные участки государственная собственность на которые не разграничена во временной полосе отвода;

- обозначение поворотных точек образуемого земельного участка;

:15

59:32:3980008

59:01:0000000:ВЗУ1

• 1

Имя	Класс	Лист	Масштаб	№ документа	Дата

17789-ППМТ

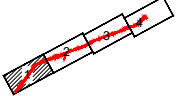
Лист

2

Корректировка проекта планировки и проекта межевания территории,
предусматривающих размещение объекта: "Реконструкция участка шоссе Космонавтов
от р.Мулянка до аэропорта "Большое Савино"
Чертеж межевания территории
Масштаб 1:2000



Схема расположения листов



- Условные обозначения
- ▬ Постоянная полоса отвода;
 - ▬ Краевая линия;
 - ▬ 50:05:0070406:3\2 Земельные участки государственной собственности на которые не разграничены в постоянной полосе отвода;
 - ▬ 50:05:0070406:3\2 Земельные участки государственной собственности на которые не разграничены в постоянной полосе отвода;
 - ▬ Временная полоса отвода;
 - ▬ 50:05:0070406:4\7:3\13 Земельные участки государственная ко временной полосе отвода;
 - ▬ 50:05:0070406:4\7:3\13 Земельные участки государственная собственность на которые не разграничены ко временной полосе отвода;
 - ▬ Граница для оповещения размещения объектов федерального значения, объектов регионального значения;
 - ▬ 10 Граница и номер земельного участка границы которого указаны в ЕГРН;
 - ▬ 50:05:01100 Граница и номер надворного квартала.

				17789-ППМТ			
				Корректировка проекта планировки и проекта межевания территории, предусматривающих размещение объекта "Реконструкция участка шоссе Космонавтов от р.Мулянка до аэропорта "Большое Савино"			
Фил.	Висс.	Вет.	Носк.	Толст.	Дятл.		
				Чертеж межевания территории			
				Лист 1 из 4			
Рисунк.	Исполн.	Сдел.					
Получен	Согласован	Сдел.					
Исполн.	Исполн.	Сдел.					
Исполн.	Исполн.	Сдел.					
				Масштаб 1:2000			

Лист 1 из 4

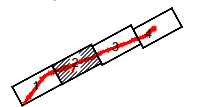
Корректировка проекта планировки и проекта межевания территории,
 предусматривающих размещение объекта: "Реконструкция участка шоссе Космонавтов
 от р.Мулянка до аэропорта "Большое Савино"
 Чертеж межевания территории
 Масштаб 1:2000



Условные обозначения

- Плотная полоса отвода.
- Крайняя полоса.
- 50-05-0073406-02/2 Земельный участок правообладателю в постоянной полосе отвода.
- 50-05-0073406-02/2 Земельный участок государственной собственности на которые не разграничена в постоянной полосе отвода.
- 50-05-0073406-02/3/13 Временная полоса отвода.
- 50-05-0073406-02/3/13 Земельный участок правообладателю из временной полосе отвода.
- 50-05-0073406-02/3/13 Земельный участок государственной собственности на которые не разграничена из временной полосе отвода.
- Границы зон планируемого размещения объектов федерального значения, объектов регионального значения.
- 10 Границы и номер земельного участка границы которого учтены в ЕПТК.
- (2-20-01-1001) Границы и номер кадастрового квартала.

Схема расположения листов



Имя	Имя	Имя	Имя	Имя	Имя
№	№	№	№	№	№
Дата	Дата	Дата	Дата	Дата	Дата

Корректировка проекта планировки и проекта межевания территории,
предусматривающих размещение объекта: "Реконструкция участка шоссе Космонавтов
от р.Мулянка до аэропорта "Большое Савино"

Чертеж межевания территории
Масштаб 1:2000



Савинское сельское поселение
Пермского муниципального района

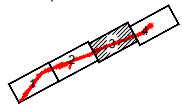
Савинское сельское поселение
Пермского муниципального района

Пермский городской округ

Условные обозначения

- Покраска полосы отвода.
- Красные линии.
- Земельный участок правообладателя в постоянной полосе отвода.
- Земельный участок государственная собственность на котором не зарегистрирован в постоянной полосе отвода.
- Временная полоса отвода.
- Земельный участок правообладателя во временной полосе отвода.
- Земельный участок государственная собственность на котором не зарегистрирован во временной полосе отвода.
- Границы или планируемого размещения объекта Федерального значения, объекта регионального значения.
- Граница и номер земельного участка (границы которого указаны в ЕГРН).
- Границы и номер кадастрового квартала.

Схема расположения листов



Имя файла	Путь	Номер	Дата

